



**MISSION DE FORMULATION ET DE GESTION
DU MILLENIUM CHALLENGE ACCOUNT (MCA) SENEGAL**



**ETUDE DIAGNOSTIQUE DANS LES CINQ
REGIONS D'IMPLANTATION DES PROJETS
DU MILLENIUM CHALLENGE ACCOUNT
(M.C.A)**

Rapport Final

REGION DE ZIGUINCHOR

Elaboré par :



**ETUDES, CONSEILS, FORMATION, SURVEILLANCE
ET CONTROLE TECHNIQUES**

FÉVRIER 2009

TABLE DES MATIERES

I. RAPPEL DU CONTEXTE ET DE LA JUSTIFICATION DE LA MISSION	6
1. Le contexte	6
2. La justification	7
II. RAPPEL DES OBJECTIFS POURSUIVIS ET DE NOTRE OMPREHENSION DU MANDAT	8
III. RAPPEL DE LA METHODOLOGIE D`EXECUTION DE LA MISSION	10
IV. PLANNING D'INTERVENTION	11
V. RESULTATS DU DIAGNOSTIC DANS LA REGION DE ZIGUINCHOR	12
1. Présentation de la région	14
1.1. Donnees générales	14
1.2. Situation démographique	15
1.3. Caractéristiques économiques	16
2. Rappel des projets retenus dans le cadre du MCA et qui concernent la Région	19
3. Cartographie – matrice des programmes et projets	22
4. La situation de référence des structures de formation	28
5. Les terroirs (communautés rurales) sur l`axe des projets MCA, leur potentiel socioéconomique, les communautés et groupes qui y sont les plus vulnérables	30
5.1. Caractéristiques démographiques des terroirs	31
5.2. Potentiel économique des terroirs	31
5.3. Situation des secteurs sociaux	35
5.4. Equipements socioculturels	37
5.5. L`enclavement	37
5.6. Dynamique communautaire	38
5.7. Situation des groupes vulnérables	38
6. Présentation brute des mesures d`accompagnement	41

6.1. Recommandations à considérer lors des travaux de réhabilitation de la RN6 _____	41
6.2. Les mesures d'accompagnement pour donner de réelles opportunités de développement aux populations de la zone d'influence du projet : _____	42
7. Analyse et priorisation des mesures d'accompagnement et leur conversion en axes stratégiques d'intervention dans la région _____	45
ANNEXES _____	47
Annexe 1 : Matrice des programmes et projets dans la région de Ziguinchor _____	48
Annexe 2 : Liste des personnes et organisations rencontrées au cours de la mission _____	62

Tableaux

Tableau 1: Planning de la mission de l'étude diagnostique _____	11
Tableau 2: Situation administrative de la région de Ziguinchor _____	14
Tableau 3 : Caractéristiques démographiques de la région _____	15
Tableau 4 : Répartition des infrastructures de santé dans la communauté rurale de Adeane _____	35

Illustrations

Carte 1 : Situation administrative et projets prioritaires pour la région de Ziguinchor _____	20
Carte 2: Localités polarisées par la Route Nationale n°6 dans la région de Ziguinchor _____	21
Carte 3: Représentation des principaux projets et programmes de lutte contre la pauvreté dans la région de Ziguinchor (cf matrice en annexe) _____	22

SIGLES

AANS :	Activités Aéronautiques Nationales du Sénégal
AGP :	Association des Groupement des Pêcheurs
AJAC :	Association des Jeunes Agriculteurs de Casamance
AMA :	Agence des Musulmans d'Afrique
ARD :	Agence Régionale de Développement
ASACASE :	Association Sénégalaise d'Appui aux Activités Socio-économiques
ASC :	Association Sportive et Culturelle
ASDI :	Association Sénégalaise pour le Développement Industriel
ASECNA :	Agence pour la Sécurité de la navigation aérienne en Afrique et à Madagascar
ASER :	Agence Sénégalaise d'Electrification Rurale
ATE :	Agent Technique de l'Elevage
BCEAO :	Banque Centrale des Etats de l'Afrique de l'Ouest
BHS :	Banque de l'Habitat du Sénégal
CAPE :	Cellule d'Appui à la Promotion des Jeunes
CBAO :	Compagnie Bancaire de l'Afrique de l'Ouest
CDEPS :	Centre Départemental d'Education Populaire et Sportive
CEM :	Collège d'Enseignement Moyen
CESAO :	Centre d'étude économique et social de l'Afrique de l'Ouest
CFA :	Communauté Financière d'Afrique
CNCAS :	Caisse Nationale de Crédit Agricole du Sénégal
CPR :	Centre Régional de Planification
CREC :	Caisse Rurale d'Epargne et de Crédit
CRS :	Catholic Relief Service
CRODT :	Centre de Recherche Océanographique de Dakar / Thiaroye sur mer
CROSP :	Centre Régional d'Orientation Scolaire Professionnelle
CTP :	Comité Technique de Pilotage
CVEC :	Caisse Villageoise d'Epargne et de Crédit
DERBAC :	Développement Rural en Basse Casamance
DIRE :	Délégation à, l'Insertion, à la Réinsertion et à l'Emploi
DIREL :	Direction de l'Elevage
DRDR :	Direction Régionale du Développement Rural
DV :	Docteur Vétérinaire
EFI :	Ecole de Formation des Instituteurs
ENDA :	Environnement et Développement en Afrique
EPS :	Education Physique et Sportive
FESNAC :	Festival National des Arts et Cultures
FNPJ :	Fonds National de Promotion de la Jeunesse
GIE :	Groupement d'Intérêt Economique
GIPAC :	Groupement Inter Professionnel de la Pêche Artisanale de Casamance
GOPEC :	Groupe Opérationnel Permanent d'Etude et de Concertation
IA :	Inspection d'Académie
IDSV :	Inspection Départementale des Services Vétérinaires
IE :	Infirmier d'Elevage
IEC :	Information Education Communication
IRPA :	Inspection Régionale de la Protection Animale
ITE :	Ingénieur des Travaux de d'Elevage
IO :	Instituteur opérationnel
IREM :	Inspection Régionale de l'Economie Maritime
IME :	Inspection Médicale des Ecoles

IDEN :	Inspection Départementale de l'Education Nationale
IREF :	Inspection régionale des Eaux et Forêts
MUPROEL :	Mutuelle des Professionnels de l'Elevage
MUPROP :	Mutuelle des Professionnels de la Pêche
MCA :	Millénium Challenge Account
MDE :	Maison des Eleveurs
NPA :	Nouvelle Politique Agricole
NPI :	Nouvelle Politique Industrielle
ONG :	Organisation Non Gouvernementale
PLD :	Plan Local de Développement
PIC :	Plan Investissement Communal
PIL :	Plan d'Investissement Local
PIA :	Plan d'Investissement Annuel
PAR :	Projet d'Appui aux Régions
PRODULAS :	Programme de lutte anti sel
PRDI :	Plan Régional de Développement Intégré
PROGES :	Projet de Gestion des Eaux du Sud
PPR :	Perte des Petits Ruminants
PPCB :	Péripleurmonie contagieuse bovine
PSPS :	Projet de Protection et de la Surveillance des Pêches
PAPA Sud :	Projet d'Assistance à la Pêche Artisanale du Sud
PME :	Petite et Moyenne Entreprise
PAIP :	Plan d'Action et d'Investissement Prioritaire
PRDS :	Plan Régional de Développement Sanitaire
PRDE :	Plan Régionale de Développement de l'Education
PES :	Professeur d'enseignement secondaire
PEM :	Professeur d'enseignement moyen
PRF :	Pôle Régional de Formation
PA :	Population Active
PDI :	Plan Directeur Interne
RAC :	Répertoire des Artisans et Compagnons
RAM :	Rapport de masculinité
SRPS :	Service Régional de la Prévision et de la Statistique
SOM :	Sous zone forestière Sud-Ouest
SENELEC :	Sénégalaise de l'Electricité
SOC :	Sous zone forestière Nord-Ouest Continentale
SONATEL :	Société Nationale des Télécommunications
SODIZI :	Société de Domaine Industriel de Ziguinchor
SONACOS :	Société Nationale de Commercialisation des Oléagineux du Sénégal
TBS :	Taux Brut de Scolarisation

I. RAPPEL DU CONTEXTE ET DE LA JUSTIFICATION DE LA MISSION

1. Le contexte

Suite à l'éligibilité du Sénégal au Programme Millenium Challenge Account (MCA) pour l'année 2008, la "MISSION DE FORMULATION ET DE GESTION DU MCA SENEGAL" s'est engagé dans le processus de préparation d'une proposition de programme, dont la conduite suit principalement deux phases : la proposition de "concepts papers" et la rédaction d'un programme à soumettre au financement.

L'étape préalable à l'élaboration des "*concepts papers*" a porté sur l'analyse des contraintes à la croissance économique et au développement du secteur privé. A cet effet, l'équipe de la MFG-MCA a procédé à une revue documentaire avec essentiellement l'exploitation d'une série de documents sous forme d'études et d'enquêtes récentes. La synthèse de ces informations par un noyau d'experts, animé par la MFG-MCA, a débouché sur l'identification de contraintes nodales qui tournent autour du : (i) déficit en infrastructures (routes, énergie, hydrauliques) et (ii) climat des affaires (contraintes institutionnelles et financement et d'accès à la Justice).

Le déficit en termes d'infrastructures concerne essentiellement (i) le réseau routier, qui du fait de sa déficience, ne soutient pas la croissance, (ii) les difficultés d'accès à l'eau pour les usages économiques et (iii) le déficit énergétique.

S'agissant de la réglementation du climat des affaires, les obstacles majeurs portent sur (i) la réglementation du droit du travail, (ii) le cadre judiciaire de résolution des litiges et (iii) l'accès au foncier ;

Ces contraintes majeures retenues dans chaque secteur doivent faire l'objet d'une analyse détaillée (évaluation des programmes d'investissement en cours, impact des programmes d'investissement retenus sur l'environnement, la croissance et la pauvreté, durée d'exécution effective, ...), en vue de l'identification des interventions prioritaires à soumettre au Millénium Challenge Corporation (MCC), sous la forme de "*concepts papers*". C'est dans cette perspective de formulation des concepts papers que la MFG-MCA compte mettre à contribution les différents acteurs à travers la mise en place de groupes de travail sur : (i) "infrastructures routières", (ii) "infrastructures hydrauliques", (iii) "énergie", (iv) "aspects institutionnels." Chaque groupe de travail prendra en charge les axes transversaux spécifiquement dans son secteur, à savoir l'environnement et le genre.

C'est dans cette dynamique qu'entre autres, un groupe de travail dénommé Groupe de Travail « Mesures d'Accompagnement » constitué par les organisations de la Société Civile sous présidence du CONGAD a été érigé avec pour tâches :

Dans une phase I de :

- Faire une revue exhaustive, au niveau de chaque zone ciblée, des différentes catégories de populations fragiles en indiquant les opportunités générées par la mise en place des infrastructures et de cerner les risques inhérents à ces interventions ;
- Identifier des actions pour améliorer la capacité de réponse des populations bénéficiaires et de réduire leur vulnérabilité ;
- Regrouper ces solutions sous forme d'un univers de propositions d'interventions possibles ;
- Sélectionner, sur la base de critères objectifs, les projets qui feront l'objet d'une formulation définitive.
- Préparer un plan d'action pour la sensibilisation et le suivi du processus de formulation du MCA pour la Société Civile.

Dans une phase II, avec l'appui technique de la société de consultance de droit américain, LTL Stratégies de :

- Formuler des projets
- Négocier des procédures techniques et financières pour la mise en œuvre.

Les résultats attendus du groupe de travail portent essentiellement sur :

- Un ciblage exhaustif des populations bénéficiaires dans chaque zone ;
- Une formulation par la Société civile, avec l'appui de LTL Stratégies, des mesures d'accompagnement comme solutions aux problèmes identifiés ;
- La recherche pour ces projets transversaux des financements complémentaires aux fonds du MCC.

2. La justification

Dans cette perspective le Groupe de Travail « Mesures d'Accompagnement » a sollicité et obtenu de la MFG / MCA l'accompagnement d'un consultant pour la réalisation d'une étude sur les mesures d'accompagnement à prendre en compte dans le cadre de la mise en œuvre des activités des différents volets : infrastructures routières, hydraulique et énergie. Et c'est dans ce cadre que s'inscrit la mission dont le présent document constitue le Rapport Provisoire de **Prestige cabinet conseil** qui a été retenu à l'issue d'un l'Appel d'Offres pour exécuter **la mission intitulée : «Etude diagnostique dans les zones d'implantation du projet MCA – Sénégal»**. Ce rapport a pour vocation de rappeler les objectifs de la mission et la méthodologie d'approche mise en œuvre par le cabinet pour réaliser son mandat avant de livrer les résultats du diagnostic spécifique à chacune des 5 régions ciblées (Ziguinchor, Kolda, Tambacounda, Matam et Saint-Louis).

II. RAPPEL DES OBJECTIFS POURSUIVIS ET DE NOTRE OMPREHENSION DU MANDAT

Les TDR de la mission stipulaient que le mandat du Consultant retenu est de réaliser une étude diagnostique dans les zones d'implantation du projet MCA – Sénégal à savoir : Ziguinchor, Kolda, Tambacounda, Matam et Saint-Louis. Pour se faire, les TDR précisaient que le Consultant retenu devait :

1. Etablir, dans les cinq régions ciblées par le projet MCA –Sénégal (Ziguinchor, Kolda, Tambacounda, Matam et Saint-Louis), une situation de référence sur :

- Les programmes et projets étatiques et non étatiques de lutte contre la pauvreté en cours
- Les programmes et projets de renforcement de capacités en cours
- Les programmes de développement en cours, notamment ceux qui pourraient être affectés (positivement ou négativement) par les projets du MCA
- Les structures de formation et les types de programmes dispensés
- Le potentiel socioéconomique des terroirs cibles selon la perception des acteurs

2. Identifier les communautés et groupes vulnérables en tenant compte des spécificités de genre dans les zones où seront réalisés les projets du MCA

3. Proposer et définir des axes d'intervention

4. Proposer des mesures d'accompagnement pour chacun des axes d'intervention

Aussi, il est attendu du Consultant en terme de livrables au terme de la mission :

a) Une cartographie et une matrice sur :

- Les programmes et projets étatiques et non étatiques de lutte contre la pauvreté en cours
- Les programmes et projets de renforcement de capacités en cours
- Les programmes de développement en cours, notamment ceux qui pourraient être affectées (positivement ou négativement) par les projets du MCA

b) Une situation de référence sur :

- Les structures de formation et les types de programmes dispensés
- Le potentiel socioéconomique des terroirs cibles

- c) **Une identification des communautés et groupes vulnérables dans les zones où seront réalisées les projets MCA**
- d) **Des axes stratégiques d'intervention clairement définis suivant les volets infrastructures routières, énergétiques, hydrauliques et aspects institutionnels**
- e) **Des propositions de mesures d'accompagnement clairement définies**

Cependant, suite à la rencontre tripartite préliminaire entre la MFG / MCA, le Groupe de Travail « Mesures d'Accompagnement » sous présidence du CONGAD et Prestige cabinet conseil, il est apparu clair que la mission devait se placer sous l'angle des bénéficiaires pour formuler des recommandations objectives et opérationnelles allant dans le sens de permettre que les projets qui seront réalisés impactent positivement sur les populations.

Autrement dit, il s'agissait ici de dire au Groupe de Travail « Mesures d'Accompagnement » comment faire pour que les populations tirent le plus et le mieux de ces projets. A ce titre, il a été retenu d'inviter les populations bénéficiaires à énoncer des mesures d'accompagnement sous forme de projets qu'elles porteront de leur propre initiative.

Il devenait dès lors évident que la mission gagnerait à réaliser les points a) à c) ci-dessus sur lesquels elle pourra capitaliser pour prétendre formuler d'une part des axes stratégiques d'intervention clairement définis suivant les volets infrastructures routières, énergétiques, hydrauliques et aspects institutionnels et d'autre part faire propositions objectives et opérationnelles de mesures d'accompagnement clairement définies.

De ce fait, les contacts naturels et privilégiés du consultant sur le terrain devaient être les acteurs au développement, les Autorités Locales et les Organisations Communautaires de Base dans les zones d'implantation du projet MCA – Sénégal (Ziguinchor, Kolda, Tambacounda, Matam et Saint-Louis) et plus particulièrement ceux des localités directement touchées par les projets d'infrastructures (routes, énergie, hydrauliques) à réaliser.

Il était aussi évident, compte tenu de l'urgence et des contraintes de temps pour l'exécution de la présente mission diagnostique que le Consultant devait capitaliser sur les données secondaires (rapports et études) disponibles et opérer un échantillonnage judicieux pour mener des entretiens avec les acteurs les plus représentatifs.

Cette présente orientation constituait toute l'essence de notre démarche méthodologique déclinée ci-après.

III. RAPPEL DE LA METHODOLOGIE D'EXECUTION DE LA MISSION

Pour la réalisation de ce mandat, le Cabinet Prestige a mis en œuvre une approche basée sur une utilisation optimale des capacités et des compétences des experts du cabinet, des membres du Groupe de Travail « Mesures d'Accompagnement » et plus particulièrement des représentations régionales du CONGAD, des Administrations et Organisations Non Gouvernementales ciblées pour le diagnostic, ainsi que celles des autres partenaires institutionnels, communautaires ou privés intervenant dans les zones d'implantation du projet MCA – Sénégal (Ziguinchor, Kolda, Tambacounda, Matam et Saint-Louis).

Les principes de base des méthodes de recherches participatives ont été adoptés par Prestige Cabinet Conseil qui a fait de la participation des parties prenantes les plus représentatives l'épine dorsale de toute sa stratégie d'intervention.

Le diagnostic participatif, mené de concert avec des acteurs directement concernés, devait permettre de mieux préparer l'avenir, en offrant au Groupe de Travail « Mesures d'Accompagnement » l'opportunité d'asseoir leurs plans et programmes sur une analyse rétrospective et actualisée des forces et faiblesses, des contraintes et difficultés rencontrées dans l'action au développement, pour aboutir à des solutions susceptibles d'apporter les correctifs nécessaires en vue des changements souhaités dans la façon de mettre en œuvre les projets. Cela pour qu'elle se fasse avec et au profit des bénéficiaires sans occulter les couches les plus vulnérables.

De façon opérationnelle et concrète, le Cabinet Prestige a déployé une méthodologie d'intervention scindée en plusieurs phases, à savoir :

- **la phase préparatoire de la mission** : préparation et articulation des différentes composantes de la mission en relation avec les commanditaires.
- **la phase de diagnostic sur le terrain** : une campagne d'identification, d'information, de sensibilisation et de rencontres avec des acteurs du développement au niveau régional, local et à la base ;
- **la phase de traitement, d'exploitation et d'analyse des données** ;
- **la phase d'élaboration du rapport provisoire** portant bilan diagnostic des 5 Régions où les projets MCA seront implantés ;
- **une phase de restitution** auprès du Groupe de Travail « Mesures d'Accompagnement » et de la MFG / MCA ;
- **la phase de capitalisation** des enseignements et recommandations tirés de la restitution *et d'élaboration du rapport final de l'étude.*

IV. PLANNING D'INTERVENTION

Phase	Activité	Depuis notification	NOVEMBRE 2008				DECEMBRE 2008				JANVIER 2009
			Du 17 au 21 Novembre 2008	24, 25, 26 Novembre 2008	27, 28, 29 Novembre 2008	30 Novembre, 1, 2 Décembre 2008	3, 4, 5 Décembre 2008	6, 7, 8 Décembre 2008	Du 11 au 28 Décembre 2008	29 Décembre 2008	
1	Préparation										
	Elaboration outils										
	Pré Diagnostique										
2	Finalisation & Validation RO, outils et plans de recherche										
3	Diagnostic niveau régional et local Ziguinchor										
	Diagnostic niveau régional et local Kolda										
	Diagnostic niveau régional et local Tambacounda										
	Diagnostic niveau régional et local Matam										
	Diagnostic niveau régional et local Saint Louis										
4	Exploitation des données										
	Rapport provisoire										29-12-08
5	Rapport Final										1 semaine après réception des observations

Tableau 1: Planning de la mission de l'étude diagnostique

V. RESULTATS DU DIAGNOSTIC DANS LA REGION DE ZIGUINCHOR

REGION DE ZIGUINCHOR

1. Présentation de la région

1.1. Données générales

A-Situation géographique

Située entre 12°33' de Latitude nord et 16°16' de Longitude ouest, la région de Ziguinchor couvre une superficie totale de 7339km² ; ce qui en fait l'une des régions les moins étendues du pays localisée dans la partie sud-ouest du pays en zone sud guinéenne. Sa position entre les isohyètes 1400 et 1600mm fait d'elle l'une des régions les plus pluvieuses du pays où les quantités de pluies peuvent atteindre 1200mm/an.

Son étendue correspond à celle du territoire national notamment dans ses parties nord et sud où elle est respectivement limitée par les républiques de Gambie et de Guinée Bissau.

A l'Est, elle admet une frontière avec la région de Kolda tan disque dans sa partie occidentale, l'océan atlantique se dresse comme une limite naturelle.

B-Organisation administrative

Comme on l'a dit un peu plus haut, la région de Ziguinchor est l'une des moins étendues du pays et est composée de trois départements avec Ziguinchor qui occupe le deuxième rang en termes de surface avec 1153km² derrière Bignona qui arrive en tete et correspondant à toute la partie nord de la région pour une superficie totale de 5295km² ; le département de Oussouye ferme la marche avec seulement 891km² de superficie.

Ces trois départements sont subdivisés en 8 arrondissements composés de 25 communautés rurales.

Tableau 2: Situation administrative de la région de Ziguinchor

Départements	Arrondissements	Communautés rurales
Bignona	Diouloulou	Diouloulou-Djinaky-Kafountine
	Sindian	Djibidione-Oulampane-Sindian-Suelle
	Tendouk	Balingore-Djegoune-Kartiack-Mangagoulack-Mlomp
Oussouye	Tenghory	Koubalang-Niamone-Ouonck-Tenghory
	Commune de Bignona	*****
	Commune de Thionk-Essyl	*****
Ziguinchor	Niaguis Niassya Commune de Ziguinchor	Adeane-Niaguis-Boutoupa Camaracounda Enampore-Niassya

1.2. Situation démographique

L'une des caractéristiques majeures de la population de la région de Ziguinchor reste sa grande diversité. Ainsi, les Diolas constituent de loin le groupe majoritaire avec 61% de l'effectif total suivis des Mandingues et des Peulhs avec chacun 9%. Ensuite viennent les Wolofs (5%), les Manjacques (4%), les Mancagnes (3%), les Balantes (2,5%), les sereres (2,4%), et les autres minorités qui totalisent 5,18%.

Tableau 3 : Caractéristiques démographiques de la région

Répartition spatiale			Répartition ethnique			
Départements	Population	Densité	RAM	Groupe	Nombre	%
Bignona	218 686	41	96	Diola	260381	60,66
Oussouye	47743	54	102	Mandingue	39981	9,31
Ziguinchor	263965	229	98	Pulaar	37730	8,79
				Wolof	20624	4,80
				Manjacque	16139	3,76
				Mancagne	11037	2,57
				Balante	10789	2,51
				Serere	10297	2,40
				Autres	22248	5,18
TOTAL	530394	72	97		429226	100

Source : Service Régional de la Prévision et de la Statistique de Ziguinchor.

Il faut noter aussi que cette population est inégalement répartie dans l'espace régional. Ainsi, près de la moitié reste concentrée sur moins du quart de la superficie totale de la région soit les 15,75% que couvre le département de Ziguinchor où les densités dépassent 150 habitants au km². Par contre, au sein du département de Bignona le plus vaste de la région avec 72% de l'espace, les densités ne sont que de 42% habitants au km² ; un chiffre en deçà de la moyenne régionale qui se situe à 58,63habitants au km².

Le département de Oussouye quant à lui concentre l'effectif le moins important de la région avec seulement 35429 habitants sur une superficie réduite à quelque 591km² pour une densité de 30 habitants au km².

La répartition par sexe laisse apparaître un équilibre entre les hommes et les femmes. Cet équilibre s'observe à tous les âges sauf pour la tranche d'âge 5-19ans, 60-64ans et 70ans et plus où le rapport tourne à l'avantage des hommes. A l'instar de celle des autres régions, la population est à majorité jeune avec 57,42% de moins de 20ans.

Le taux d'accroissement naturel de la population est de relativement faible par rapport à la moyenne nationale qui tourne autour de 2,6%. Selon les prévisions, à 4,8% de la population totale du pays en 2006, la population de la région de Ziguinchor ne représentera que 4% de celle du pays en l'an 2021. Cette baisse progressive serait le résultat d'une forte émigration surtout vers Dakar, Kolda et Banjul.

1.3. Caractéristiques économiques

La région de Ziguinchor regorge d'énormes potentialités dont la mise en valeur serait d'un grand apport non seulement pour l'économie locale mais aussi nationale ; voire internationale avec des possibilités d'exportation des produits agricoles par exemple sous forme de matières premières ou de produits finis.

Même si l'économie de la région est caractérisée par sa richesse et sa diversité ; force est de constater que l'agriculture reste de loin la première activité économique tant par l'importance des revenus qu'elle génère que par la part importante de la population active qu'elle utilise soit 60%.

A coté de l'agriculture, nous avons un élevage qui bénéficie de réelles potentialités encore sous-exploitées ; une foresterie en plein essor avec l'exploitation du bois et des produits de cueillette et qui fait de la région le dernier bastion vert du Sénégal ; un sous-secteur de la pêche très dynamique avec la présence d'un important réseau hydrographique ; un artisanat riche et varié ; un tourisme prometteur ; une industrie pour l'essentiel alimentaire ; un sous-secteur minier qui souffre d'une sous-exploitation...

Une bonne exploitation de ces potentialités constitue un atout majeur pour la réalisation des objectifs que sont entre autres la sécurité alimentaire ; l'industrialisation qui bénéficiera de la disponibilité de matières premières favorables à son développement ; la promotion des emplois directs et indirects.

Cependant, la réalisation de ces objectifs bute sur un ensemble d'obstacles et dont la solution requiert un certain nombre de préalables au rang desquels il faut notamment citer :

- la réhabilitation de l'espace rural qui passe nécessairement par le déminage des terres cultivables et des voies de communication entre autres, la restauration du couvert végétal et la régénération des sols ; le tout en vue d'une reconstitution.
- l'intensification et la diversification de l'agriculture et de l'élevage.
- le développement d'unités industrielles de transformation et de conservation des produits du secteur primaire etc....

Il faut souligner que tous les aspects économiques n'ont pas pu être abordés dans ce document, l'accent n'étant mis que sur certains secteurs clés qui constituent le fondement de l'économie régionale à savoir l'agriculture, le tourisme et la pêche

A. L'agriculture

Les caractéristiques naturelles de la région (pluviométrie, pédologie, topographie...) font d'elle une zone à vocation agricole

Ainsi, du fait de sa position géographique (entre les isohyètes 1600 et 1400mm), la région appartient à une zone assez pluvieuse ; ce qui n'est pas sans conséquences sur les autres aspects physiques comme les sols, la végétation etc....

Pour mieux appréhender ce phénomène, il est important de rappeler que la région est intéressée par des formations du tertiaire et du quaternaire. Les grés argileux du continental terminal couvrent presque l'ensemble de la région. Ces sédiments de gré argileux bariolé avec des niveaux d'argile sont d'une grande épaisseur d'où la profondeur des sols.

Les formations du quaternaire concernent la zone deltaïque du fleuve Casamance et sont composées de dépôts alluvionnaires.

Ces formations géologiques renferment d'importantes réserves d'eau. Ainsi, distingue-t-on la nappe mæstrichtienne fossile, la nappe phréatique et les nappes superficielles. Ces deux dernières sont assez bien alimentées à la faveur d'une importante pluviométrie dont bénéficie la région.

Pour ce qui est du relief, une orientation nord-sud et est-ouest laisse apparaître un plateau découpé par un important réseau hydrographique dominé par le fleuve Casamance concernant la coupe est-ouest.

Cette présence des plateaux justifie l'horizontalité du relief car ceux-ci ne dépassent guère 30m d'altitude en descendant en pente douce vers l'ouest. Ainsi, ces plateaux séparés par des dépressions assurent une bonne distribution des établissements humains sur l'espace et surtout au niveau des zones cultivables où se pratiquent la culture inondée et la culture sous-pluies qui constituent par endroit des zones de fortes concentrations humaines d'où les densités élevées constatées çà et là.

Sur le plan hydrographique, il est à noter que la région est dotée d'un réseau dense dominé par le fleuve Casamance avec son principal affluent qu'est le Soungrougrou qui constitue un atout majeur à la fois pour l'agriculture avec des possibilités de développement de la riziculture et du maraîchage et pour la circulation des biens et des personnes tant sur le plan interne et sur le plan externe.

L'étude de ces différents éléments nous montre que la région bénéficie de tous les avantages liés à une bonne pratique de l'agriculture que sont entre autres l'importance des surfaces cultivables, la bonne maîtrise des techniques culturales basées sur une longue tradition de riziculture.

C'est aussi une zone où la culture de l'arachide est très développée notamment dans le département de Bignona ; il y'a aussi la production fruitière qui, en plus de son importance, reste caractérisée par sa

diversité permettant ainsi d'approvisionner en toute période de l'année aussi bien le marché local que celui national.

B. La pêche

A la faveur de la densité du réseau hydrographique, cette activité est très développée dans la région où elle est très souvent associée à l'agriculture et constitue ainsi la deuxième activité dans la région. Elle se pratique de diverses façons allant de la pêche d'appoint à la pêche industrielle en passant par la pêche artisanale.

De ce fait, en plus des populations locales, cette activité attire des migrants venus principalement de la petite et des îles du Saloum et les nombreuses espèces produites alimentent le marché local essentiellement mais aussi permet d'approvisionner les grands centres urbains comme Dakar comme où sont implantées les industries de transformation ; dernière étape avant l'exportation des produits finis vers l'étranger dont principalement le marché européen.

C. Le tourisme

Sur l'ensemble de son espace, la région de Ziguinchor constitue un grand centre touristique qui se pratique de diverses façons allant du tourisme balnéaire au tourisme rural intégré en passant par le tourisme de découverte avec les nombreux atouts dont elle dispose tant sur le plan naturel que sur le plan humain.

Ainsi, la région s'ouvre sur l'atlantique sur une longueur de plus de 80 km constituant ainsi un atout majeur pour l'industrie touristique avec Cap Ski ring comme principal centre touristique bénéficiant de son climat doux et ensoleillé pendant presque toute l'année à coté des belles plages permettant une bonne pratique des activités nautiques.

Tous ces éléments contribuent à un développement du tourisme balnéaire à coté duquel se pratiquent le tourisme rural intégré et le tourisme de découverte rendus possible d'un paysage riche et diversifié associé à une richesse socioculturelle appréciable.

De ce fait, les sites et monuments historiques, la richesse folklorique, les vestiges de la société traditionnelle, l'originalité architecturale de l'habitat avec les cases à impluvium, les cérémonies traditionnelles notamment les rites d'initiation constituent d'innombrables atouts dont bénéficie le tourisme. Cette place de choix qu'occupe cette activité dans le tissu économique de la région se mesure aussi à travers les effets induits sur les autres secteurs à savoir le transport, l'artisanat, le logement...

Nous pouvons donc retenir que la région de Ziguinchor, malgré les énormes potentialités humaines et économiques dont elle dispose, présente une situation socio économique très alarmante et plonge ainsi dans une léthargie profonde.

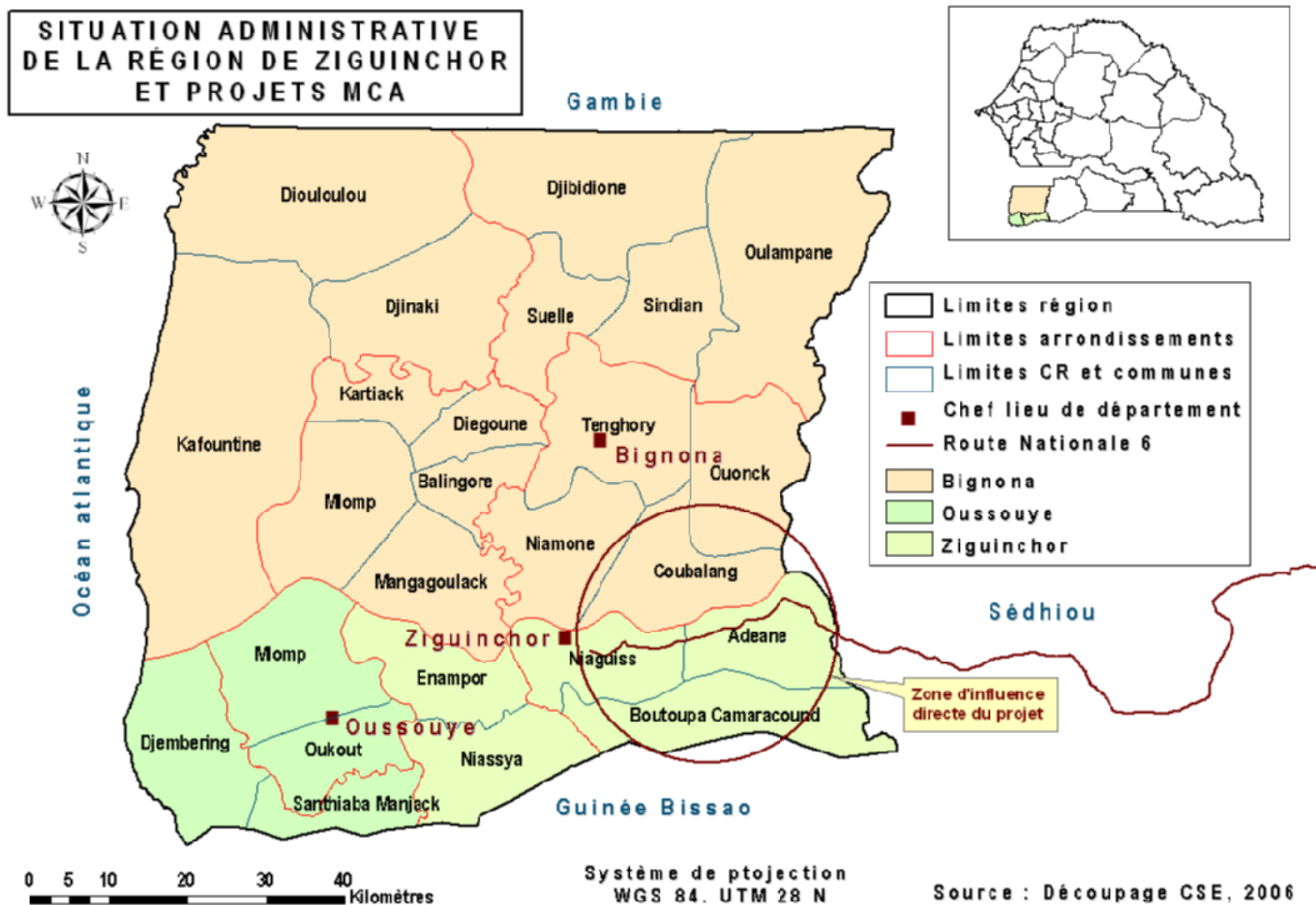
L'une des causes de ce contraste reste bien sur le conflit qui a miné la zone depuis plus d'une vingtaine d'années avec ses conséquences qui ont pour nom les déplacements massifs de populations des campagnes vers les villes dont principalement Ziguinchor qui constitue une zone d'accueil de ces migrants en quête de meilleures conditions de vie.

Ainsi, la relance des activités économiques de la région passe nécessairement par la revitalisation du monde rural où se pratiquent l'ensemble des activités comme l'agriculture ; base de l'économie locale.

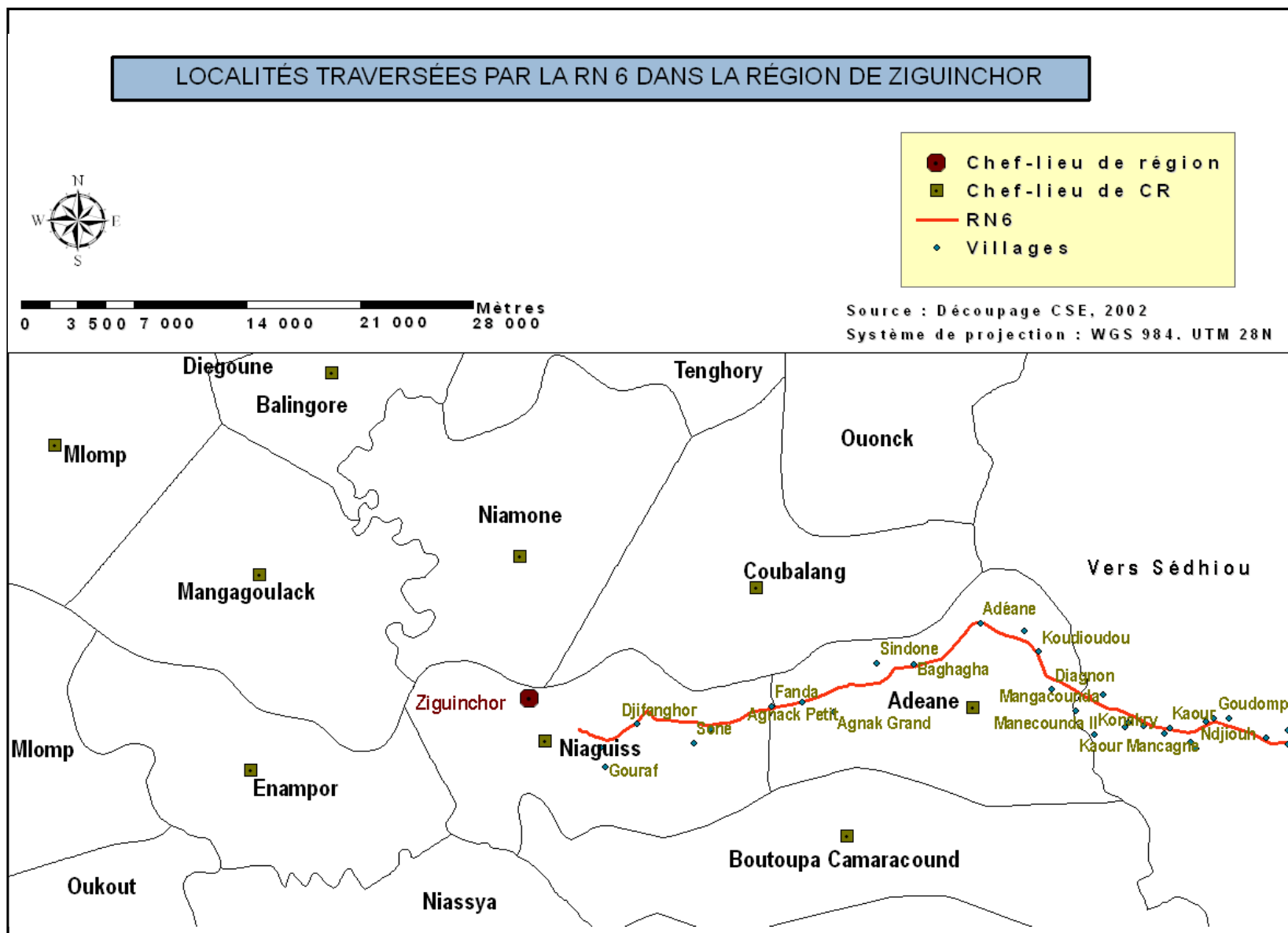
2. Rappel des projets retenus dans le cadre du MCA et qui concernent la Région

En ce qui concerne les infrastructures et ouvrages routiers, le projet retenu pour l'ensemble de la zone sud (Ziguinchor et Kolda) est la réhabilitation et l'extension de la Route Nationale 6 (RN6) de Ziguinchor à Mandat Douane en passant par Vélingara sur 361 km. Pour la région de Ziguinchor seuls les arrondissements de Niaguis et d'Adéane sont concernés par le projet soit moins de 40 kilomètres. Environ une quinzaine de Villages sont polarisés sur un rayon de 2 km de la route. Le tronçon routier continue et traverse la nouvelle région de Sédhiou par les localités de Tanaff et Diattacounda.

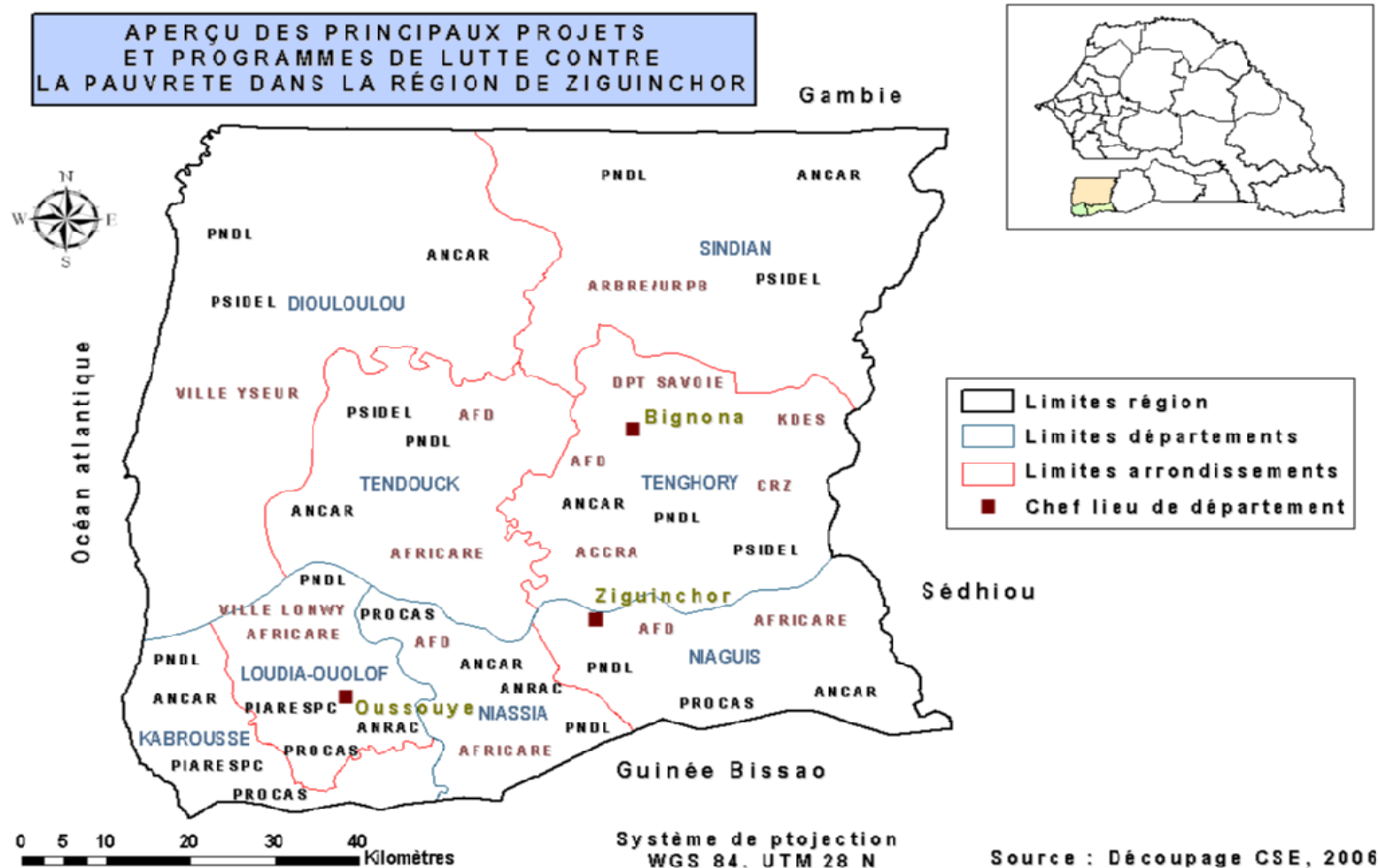
Carte 1 : Situation administrative et projets prioritaires pour la région de Ziguinchor



Carte 2: Localités polarisées par la Route Nationale n°6 dans la région de Ziguinchor



3. CARTOGRAPHIE – MATRICE DES PROGRAMMES ET PROJETS



Carte 3: Représentation des principaux projets et programmes de lutte contre la pauvreté dans la région de Ziguinchor (cf matrice en annexe)

La région de Ziguinchor bénéficie de la présence de nombreuses ONG et projets intervenant dans divers domaines : paix, santé, éducation, financement d'activités productives, promotion de la femme, etc. Mais on constate que la plupart de ces projets (DERBAC, PROGES, PROJET GUIDEL) sont en arrêt définitif depuis l'année 2000 et cette situation constitue un handicap à la dynamique de récupération de terres envahies par le sel malgré les efforts soutenus des populations.

Relativement aux domaines d'intervention de la MFG/MCA on peut noter la présence de l'ARD/PNDL, le DRDR et de Projets / Programmes avec lesquels la MFG/MCA peut nouer des partenariats fructueux pour mettre en œuvre ses projets retenus et surtout impulser les mesures d'accompagnement proposées les populations et acteurs rencontrés dans la région.

Dans l'environnement des Projets / Programmes, on peut citer :

- Des projets de développement hydro agricole tels que le PIARESPC, PSIDEL, l'Ankar, l'AFD, ACRA qui par leurs interventions ont permis d'améliorer les conditions du secteur.
- Pour le volet pastoral, l'organisation fédérative dénommée Maison Des Eleveurs (MDE) qui se compose de quatre collèges (GIE, coopératives, associations et éleveurs indépendants), le Directoire Régional des Femme en Elevage (DIREL) la mutuelle des professionnels de l'élevage (MUPROEL) mise en place par la MDE avec l'appui du Conseil Régional.
- Pour la pêche qui constitue un secteur dynamique dans la région de Ziguinchor on note la présence d'organisations professionnelles dynamiques : celles-ci ont initié une intégration dans un cadre de groupement interprofessionnel de pêche artisanale dénommée GIPAC. Cette organisation regroupe des GIE de pêcheurs, de mareyeurs, de transformatrices, ainsi que les artisans dont les métiers sont liés à la pêche tels que charpentiers de marine, forgerons etc... D'autres organisations existent comme :
 - la fédération régionale des GIE de pêche ;
 - la fédération régionale des GIE de mareyeurs ;
 - la fédération des femmes transformatrices et micromareyeuses (FENATRAMS)
 - l'union régionale « Sante Yalla » qui regroupe 26 GIE de femmes
 - l'AGP qui regroupe 111 GIE (pêcheurs (55), mareyeurs (4), transformateurs (49), artisans (3))

Le secteur de la pêche dans la région de Ziguinchor bénéficie d'appui technique et financier de différentes structures parmi lesquelles :

- le service régional de l'océanographie et des pêches maritimes
 - le projet de protection et de surveillance des pêches (PSPS) avec deux centres de surveillance à Kafountine et au Cap-Skiring
 - l'antenne du centre de recherche océanographique de Dakar-Thiaroye (CRODT)
 - le PAPA SUD, programme d'appui à la pêche artisanale
 - la CNCAS qui a financé le secteur à hauteur de plusieurs millions de francs CFA
 - le projet PME
 - la MUPROP (Mutuelle des Professionnels de la Pêche)
 - le Fonds national de promotion de la jeunesse (FNPJ)
- Sur le volet Energie : la production dans les différentes branches de l'économie de la région fait appel à des sources d'énergie variées. Cela va du combustible domestique à l'énergie électrique en passant par les produits pétroliers.
 - Pour ce qui concerne l'électrification, la production, le transport et la distribution ne sont assurés qu'à partir de la centrale de **Boutoute**. Dans la nouvelle stratégie de la Sénélec, les unités secondaires ont été supprimées. L'Agence sénégalaise d'électrification rurale (A.S.E.R.), pour améliorer la couverture de la région en énergie électrique, a présélectionné 22 villages dans la région compte tenu de différents niveaux de priorité arrêtés avec le bailleur de fonds. L'énergie renouvelable est très peu développée alors qu'elle peut constituer une alternative pour la couverture des besoins énergétiques en milieu rural et particulièrement les zones enclavées.
 - Sur le volet hydraulique, la Région de Ziguinchor compte 41 forages ruraux équipés répartis dont plus de 27 situés dans le Bignona. Ils ont tous une vocation pastorale et également destinés à l'alimentation en eau des populations.
 - Sur le Volet puits on note de multiples interventions dont celles :
 - Programme DERBAC : 230 puits pastoraux, maraîchers et agro-pastoraux

- Programme UNICEF : 123 puits équipés de pompes manuelles au niveau des écoles primaires
- Programme AMA : 160 puits dont 17 en 2003 (mosquée et pastoraux)
- AJAC : 80 puits en reconstruction
- Programme de l'Etat en cours : CESAO
- Bignona : 50 puits pastoraux
- Ziguinchor : 21 puits pastoraux
- Oussouye : 23 puits pastoraux

En matière de forage la préoccupation réside dans l'organisation des usagers, à la prise en charge des actions visant le fonctionnement correct des installations. Pour les puits, les sollicitations sont nombreuses mais les programmes de l'Etat se font désirer. Dans ce contexte, il serait bien de penser au fonçage de puits modernes au niveau des îles et villages du littoral mais aussi aménager des bassins de rétention.

- Concernant le système de financement décentralisé, au système de financement classique, s'ajoute une multitude de mutuelles de crédit, de caisses rurales de crédit (CREC), de caisses villageoises d'épargne et de crédit (CVEC) du groupe Mutualité et Développement. Au total, aujourd'hui, la région de Ziguinchor compte 80 caisses et points de service. On compte trois caisses de crédit (Justice et développement, ASDI, ASACASE), une organisation de crédit (CRS), et 76 caisses physiques et de services dans toute la région de Ziguinchor.

Les organisations de micro finance de la région de Ziguinchor recensent plus de 18 000 membres. Ce nombre comprend également des groupements, par conséquent l'impact est plus important. Le taux de pénétration à l'échelle de la région est de 3%. En admettant que l'on rapporte ce nombre à la ville de Ziguinchor, il semble que l'on soit encore loin de la saturation puisque cela porterait le taux de pénétration à 10%. Ce résultat confirme l'hypothèse qu'un problème majeur de la micro finance de la région réside dans la mauvaise répartition des tâches et dans un problème d'identification des besoins.

Les intervenants passent tous par les mêmes personnes ressources qui leur indiquent les mêmes cibles à chaque fois, conduisant à un effet de surcharge et au risque de toujours desservir les

mêmes personnes (cf. le cas des femmes par exemple.) Le système gagnerait à être appuyé pour évoluer vers un résotage.

Dans l'environnement des Organisations communautaires de base :

Les organisations communautaires de base sont bien représentées dans la région de Ziguinchor. Elles regroupent toutes les tranches d'âge et concernent les deux sexes. Elles sont disséminées à travers la région. Ces organisations ont investi tous les secteurs de la vie économique et culturelle :

- transformation produits halieutiques,
- maraîchage,
- arboriculture exploitation de matériels d'allégement des travaux des femmes,
- aviculture et apiculture,
- embouche bovine, ovine et caprine,
- garderie d'enfants,
- transformation des fruits et légumes,
- couture, teinture batik,
- épargne et crédit,
- artisanat d'art,
- commerce,
- extraction d'huile de palme et de palmiste,
- alphabétisation fonctionnelle,
- etc.

Les organisations les plus représentatives qui investissent ces créneaux sont les plus souvent des :

- groupements de Promotion Féminin (G.P.F) = 657
- clubs de solidarité pour le développement (C.S.D) = 857
- fédération des Associations Féminins (F.A.F.S) = 28
- autres associations de femmes = 45

Dans l'environnement des Organisations non gouvernementales (O.N.G) :

Les ONG de la région de Ziguinchor sont environ de 84. Elles déploient leurs actions dans des secteurs aussi divers que la recherche de la paix, la lutte contre la pauvreté, le système d'épargne et de crédit, la survie de l'enfant, la conservation de l'environnement, les actions caritatives, la mise en place d'infrastructures socio-éducatives, l'assistance aux populations en situation difficile, les cantines scolaires, la sensibilisation, la gestion des ressources naturelles, l'assainissement, l'alphabétisation, l'éducation, la santé et la nutrition, etc.

Divers fonds ont été mis à la disposition des différents groupes et associations féminines ainsi qu'aux associations des populations défavorisées par le Fonds Taïwanais dans les années 2000. enfin, dans le cadre de l'allègement des travaux de la femme et pour les appuyer, les organisations féminines ont bénéficié de la part de l'Etat et des partenaires, des équipements aussi nombreux que variés, des décortiqueuses aux moulins en passant par les concasseuses, les charrettes, les charrues et les semoirs.

Ainsi dans le cadre de ses interventions, la MFG/MCA peut judicieusement capitaliser sur ces acteurs avec le concours de l'ARD/PNDL et les services techniques de l'Etat pour cibler les plus performants afin de nouer des partenariats fructueux.

4. La situation de référence des structures de formation

Au niveau de l'enseignement technique, on note à Ziguinchor la présence d'un lycée technique agricole et de quelques centres de formation technique. Il s'agit de :

- 5 centres d'enseignement technique féminin (1 centre à caractère régional à Ziguinchor, 1 centre à Bignona, 1 à Coubanao, 1 à Fanda et 1 centre à Oussouye) qui dispensent des enseignements théoriques et pratiques en couture, teinture, coiffure et restauration ;
- 4 centres de formation Professionnelle (1 centre à caractère régional à Ziguinchor (C R F P), 1 centre à Sindian (C F P), 1 centre à Baïla (C F P), 1 centre à Guérina (C N F M E T P) qui dispense des enseignements théoriques et pratiques en menuiserie bois, construction métallique, maçonnerie, mécanique auto, électricité bâtiment et industrielle ou des stages de perfectionnement agricole par l'initiation, le conseil et l'appui en techniques culturelles aux producteurs.

En plus des centres d'enseignement technique féminin, il faut signaler la présence d'établissements privés de formation professionnelle dans le domaine des Nouvelles Techniques d'Information et de la Communication, de la gestion et de la santé principalement dans la commune de Ziguinchor. A ce titre, on peut citer :

- Sud Informatique,
- l'Institut de santé service,
- l'Institut Supérieur de santé,
- le Centre de Perfectionnement et de Formation Professionnelle / H R,
- l'Institut Supérieur de Management,
- le Centre Prive D'informatique de La Casamance (C.P.I.C),
- le Centre de Formation Professionnelle IFOTECH DARA JI,
- le Centre Prive de Formation Professionnelle « SATANG DIABANG » a Kafountine (Bignona)

Ces structures de formation technique et professionnelle à quelques exceptions près, souffrent entre autres :

- d'opacité dans leur gestion et leurs performances
- d'un manque de personnel qualifié et en phase avec les évolutions technologiques ;
- de sous équipement,
- d'absence d'actualisation des modules de formation
- d'une absence réelle de stratégie de prise en charge des besoins de formation de la Région par une offre diversifiée et adaptée à l'économie locale.

Par ailleurs à Ziguinchor, malgré l'ancienneté de l'alphabétisation, les effectifs restent faibles: un peu plus de 100 000 auditeurs dont moins de 10 000 femmes ont été enregistrés ces dernières années. Cependant le nombre d'auditeurs ne cesse de monter. Dans la région, les efforts sont déployés pour étendre les centres dans les zones peu scolarisées ou récemment scolarisées, car c'est là qu'on trouve les plus forts taux d'analphabétisme.

Là encore, les contraintes rencontrées sont généralement d'ordre matériel et le suivi des formations. L'alphabétisation qui est souvent réalisée dans le cadre de projets et programmes de développement ou initiée par les multiples ONG et GPF mérite d'être renforcée dans la Région surtout en milieu rural et chez les femmes.

5. Les terroirs (communautés rurales) sur l'axe des projets MCA, leur potentiel socioéconomique, les communautés et groupes qui y sont les plus vulnérables

Dans la région de Ziguinchor, dans le cadre de la réalisation des projets MCA, deux communautés rurales sont directement concernées du fait de leur position par rapport à la RN6 qui constitue le projet phare dans cette localité. Il s'agit des communautés rurales de Niaguiss et de Adéane qui, du fait de leur appartenance dans un même espace géographique, présentent les mêmes réalités tant sur les plans naturel, humain qu'économique.

Aussi, la position de ces différentes localités par rapport à la route dont les plus distantes de l'axe ne sont qu'à 3km, constitue un atout majeur et offre de réelles potentialités de développement facilitées par cette proximité des villages les uns par rapport aux autres.

Ces terroirs correspondent au prolongement est de la région de Ziguinchor et en constituent les limites par rapport à la région de Kolda avec notamment l'arrondissement de Diattacounda.

Si l'on en croit l'enquête sur la perception de la pauvreté au Sénégal (EPPS) dans le cadre d'une étude sur la pauvreté au Sénégal de la dévaluation à 2004, la pauvreté est loin d'être uniforme d'une région à l'autre. Ainsi, avec un ménage pauvre sur trois en 2001, la région de Dakar jouit d'une situation nettement plus favorable que les autres régions du pays, même si elle contribue le plus à la pauvreté (18,4% de l'ensemble des ménages pauvres). A l'opposé, c'est dans les régions de Ziguinchor et de Kolda que la pauvreté des ménages est la plus répandue (2 ménages sur trois) ; ce qui peut s'expliquer comme une conséquence de l'insécurité qui a dû rompre les organisations communautaires de base, les structures de production et de consommation.

Globalement, les régions de l'intérieur peuvent être regroupées en trois grandes catégories homogènes selon l'indice de la pauvreté observée :

- Très forte (+60%) à Ziguinchor, Kolda et Diourbel ;
- Forte (entre 40 et 60%) à Tambacounda ; Thiès ; Saint-Louis et Fatick ;
- Moyennement forte (entre 33 et 40%) à Dakar et Louga.

Selon toujours le même document, l'analyse de la pauvreté par rapport au milieu de résidence laisse penser que les ruraux qui ont moins accès aux infrastructures de production, d'équipements, services sociaux de base et structures de financement ont un niveau de bien être moindre que celui des citadins. De même, on sait que la fonction d'impulsion économique des centres urbains est associée à leur degré d'urbanisation et d'inégal développement ; ce qui peut contribuer à différencier les citadins eux-mêmes face aux opportunités de revenus. A cet égard, il ne faut pas perdre de vue les interrelations entre milieux. La ville, force motrice du développement et le milieu rural pourvoyeur de main- d'œuvre et de produits

alimentaires ont des interrelations en termes d'échanges positifs ou négatifs (exode rural, migrations saisonnières, transferts d'argent et de valeurs modernisantes).

5.1. Caractéristiques démographiques des terroirs

La zone des deux (2) communautés rurales est constituée de 22 villages et couvre une superficie totale de 352 km² dont plus de la moitié (54.5%) appartenant à la communauté rurale d'Adéane pour une population totale qui se chiffre à 37130 habitants. Les densités y sont très élevées dépassant de loin 100 habitants au km² dans la communauté rurale d'Adéane. A l'instar de la population de la région, celle des terroirs sur l'axe des projets MCA constitués des deux communautés rurales est à majorité constituée de jeunes avec plus de 50% âgés de moins de 20 ans.

La population des terroirs se caractérise par son aspect cosmopolite. Cette diversité se manifeste par la présence de nombreuses ethnies, principalement originaires de Casamance et de Guinée (mandingues, diolas, peuhls, baïnoucks, Manjacques, balantes, Mancagnes), mais également du nord du Sénégal et du Mali (toucouleurs, wolofs, dialoukés, séréres, bambaras, diakhankés, soussous). Les mandingues y sont majoritaires, suivis des diolas et des peuhls.

Avec environ 80 % de la population, l'Islam est la religion dominante dans la communauté rurale ; viennent ensuite le christianisme et l'animisme qui est très vivace avec la présence de plusieurs bois sacrés dans les villages.

5.2. Potentiel économique des terroirs

A – L'agriculture:

i. Les cultures pluviales:

Dans ces terroirs, l'agriculture occupe une importance stratégique dans l'économie. Elle mobilise près de 90 % de la population et assure l'essentiel des produits de consommation de la zone. En dépit de son importance stratégique du fait des potentialités dont elle dispose (bonne pluviométrie, fertilité des sols...) elle reste confrontée à d'énormes difficultés.

Le matériel agricole utilisé est très rudimentaire. Il se résume pour l'essentiel à la houe, le " kadiandou " et la " daba".

Dans ces conditions, les travaux (labour, sarclage, semis, récolte ...) nécessitent beaucoup de temps et d'efforts physiques notamment pour les femmes.

En outre, la disparition des animaux de trait à cause des vols fréquents, des maladies et l'absence du matériel lourd (tracteur, motoculteur...) rendent davantage pénibles les activités dans ces terroirs.

L'engrais minéral est faiblement utilisé dans la zone à cause de son indisponibilité et de sa cherté liée au coût d'approvisionnement. Cependant, certains agriculteurs utilisent l'engrais organique (fumier, compost...) pour la fertilisation de leurs champs. Avant la crise, il existait une complémentarité fonctionnelle entre l'élevage et l'agriculture. Les animaux étaient souvent parqués au niveau des espaces de cultures pour permettre l'enrichissement des sols à partir de leurs déjections. Mais, depuis quelques années, cette pratique a connu un net recul dans les communautés rurales à cause de la disparition des grands troupeaux accentuant ainsi l'appauvrissement des sols dû à la culture successive de l'arachide sur les mêmes espaces.

Les principales spéculations sont le riz, le mil, l'arachide, le maïs, le sorgho ; mais parmi ces cultures, le riz inondé occupe une place très importante. Il concentre l'essentiel des terres emblavées durant l'hivernage.

En dehors des spéculations précitées, d'autres cultures tels que la pastèque, la tomate, la patate douce, le taro, l'aubergine, etc. sont aussi cultivés dans les périmètres maraîchers.

Les principaux problèmes qui se posent au secteur de l'agriculture sont :

- **la salinisation de terres:**

Avec les quantités importantes de pluies enregistrées autrefois, il existait un système naturel de régulation du sel. En outre, le fonctionnement du barrage de Guidel contribuait également à la lutte contre la salinisation. Mais avec la baisse du régime pluviométrique et la non fonctionnalité de ce barrage, une bonne partie des terres est aujourd'hui impropre à la culture à cause du sel ;

- **l'appauvrissement des sols:**

En plus de la salinisation, l'exploitation soutenue des mêmes terres disponibles, la faible pratique de la jachère et de la rotation culturale, la faible utilisation des engrais (organique et chimique) ont contribué à l'appauvrissement des sols.

- **la réduction des superficies cultivées :**

A cause du conflit qui sévit dans la zone et les mines, les populations ont fortement réduit leurs emblavures. Les activités agricoles sont généralement confinées aux alentours des villages ;

ii. Le maraîchage

Le maraîchage occupe une place prépondérante dans les activités agricoles, en raison des importants revenus monétaires qu'il procure aux populations. Il est le plus souvent pratiqué par les femmes.

Toutefois, cette activité connaît aujourd'hui des difficultés en dépit de son dynamisme. Au niveau de certains blocs maraîchers, les problèmes d'accès à l'eau ralentissent considérablement le maraîchage. En

effet, l'insuffisance de puits fonctionnels et de bassins de rétention ne favorise pas l'accès et la conservation de l'eau.

L'insuffisance du matériel (arrosoir, plantoir, pelle ...) accentue aussi les difficultés du secteur particulièrement chez les femmes.

En outre, l'absence de clôture constitue un sérieux obstacle, car elle favorise l'invasion des petits ruminants, qui exercent un effet dévastateur sur les cultures.

iii. L'arboriculture

A l'image du maraîchage, l'arboriculture occupe une place importante dans les activités agricoles.

Cette activité génère d'importants revenus aux producteurs, notamment lors de la récolte des mangues, des agrumes et des noix de cajou ; mais elle connaît un ralentissement, à l'instar des autres activités, à cause de la crise.

En effet, certains vergers sont inexploités par leurs propriétaires depuis des années à cause des mines. Cette situation prive aujourd'hui les populations d'importantes sources de revenus, limitant ainsi les possibilités de diversification des activités des ménages.

iv. L'élevage

Parmi les secteurs d'activités, l'élevage est probablement celui qui connaît le plus de difficultés en raison de la crise.

Dans certains villages, l'élevage des gros ruminants a presque disparu à cause des vols fréquents de bétail. Ainsi, même si les épizooties enregistrées au cours des dernières années ont exercé un effet dévastateur sur le bétail, c'est le vol fréquent qui décourage le plus les populations à pratiquer l'élevage bovin. Par contre, ce fléau touche moins les petits ruminants et la volaille.

En plus des problèmes sus mentionnés, ce secteur est caractérisé par la faiblesse et la non fonctionnalité des infrastructures agropastorales.

En outre, à cause de la crise, il n'existe plus un aménagement pastoral au niveau des villages, car les zones de parcours sont généralement minées.

Il convient aussi de signaler que Boutoute dispose d'un abattoir ; mais, cette infrastructure profite peu en matière d'approvisionnement en viande à la communauté rurale car elle est souvent vendue à Ziguinchor.

v. La pêche

Ce secteur a connu un essor avec la crise. Ainsi, en raison des difficultés que connaît l'agriculture, les populations se sont majoritairement reconverties dans la pêche, particulièrement à Niaguis et à Fanda où elle mobilise près de 60 % de la populations et procure des revenus significatifs aux populations.

Les espèces capturées sont : la carpe, la crevette, le mulot etc....Elles sont commercialisées à Ziguinchor, à Adéane, dans les marchés hebdomadaires de Saré Yoba, de Yarang et même en Guinée Bissau. Toutefois, cette activité est très peu structurée et les acteurs rencontrent d'énormes difficultés. Par exemple à Fanda et Niaguiss, l'essentiel des pêcheurs ne disposent pas de pirogues.

En outre, les normes de pêche (port du gilet de sauvetage, utilisation de filets réglementaires ...) ne sont pas respectées par la plupart des pêcheurs.

vi. L'artisanat:

L'Artisanat est très peu développé dans la communauté rurale, particulièrement l'artisanat de production.

Cette activité se résume donc pour la plupart à l'artisanat de services et l'artisanat d'art. En effet, à cause de l'étroitesse du marché, les corps de métiers concernant l'artisanat de production est très peu développé.

Actuellement, les principales difficultés qui freinent l'expansion de ce secteur, au delà de l'étroitesse du marché, se résument à l'absence d'encadrement et de formation et à la cherté des intrants.

vii. Le commerce

Le commerce constitue pour la plupart des villages une activité en aval de la production agricole. En général, les produits commercialisés concernent les produits bruts ou dérivés issus des activités agricoles, de la cueillette et de la pêche. Donc son dynamisme dépend fortement des activités susmentionnées et de la qualité des réseaux de communication.

Au plan infrastructurel, la zone est caractérisée par une faiblesse des centres d'échange. Les marchés hebdomadaires qui constituent en général, en milieu rural, des moments privilégiés pour échanger, sont inexistantes surtout dans la communauté rurale de Niaguiss.

Toutefois, il existe un marché permanent à Niaguiss où les femmes commercialisent des condiments et des boutiques villageoises qui commercialisent des produits de première nécessité dans certains villages.

Il est à noter que l'absence de structures micro financières locales d'appui au commerce constitue un frein à l'essor du secteur.

viii. L'exploitation forestière:

Dans ces terroirs, on note la présence d'importantes ressources forestières et une forêt classée de 142 ha à Djibélor dans la communauté rurale de Niaguiss.

Les produits de cueillette constituent pour les populations une source importante de revenus, notamment le " maad "(*Saba senegalensis*), les palmistes, les ignames sauvages etc. Ils contribuent également à la sécurité alimentaire des ménages grâce aux importants revenus qu'ils procurent aux populations.

Le secteur forestier contribue également au maintien, à l'amélioration des sols et à l'augmentation du potentiel pastoral. Mais, ce secteur est très menacé à cause des feux de brousse et de l'exploitation anarchique des ressources forestières. Dans certains villages, les coupes abusives de bois d'une part, pour la satisfaction des besoins énergétiques des populations et, d'autre part pour la fabrication de meubles pour les populations des centres urbains, menacent certaines espèces.

Au plan institutionnel, la faiblesse des moyens des services forestiers et l'absence de comités de surveillance ne permettent pas le contrôle et la sensibilisation sur les implications de cette exploitation anarchique des ressources forestières.

Parallèlement à cette exploitation abusive du bois, la chasse contribue également à la dégradation du patrimoine biologique naturel.

En effet, certaines espèces (biches, porcs-épics, sangliers) sont les cibles privilégiées des chasseurs clandestins, qui commercialisent la viande au niveau de marchés plus rémunérateurs que ceux de la CR. Cette activité qui était jusque là une chasse de subsistance est devenue aujourd'hui une activité génératrice de revenus.

Il est à noter que ces différents secteurs ont été passés en revue dans le cadre d'un plan d'action prenant en compte les préoccupations de l'ensemble des composantes de la population y compris les groupes vulnérables comme les populations déplacées, les femmes et les jeunes avec un certain nombre d'activités préconisées en vue d'atteindre des objectifs qui pourront impulser la relance des activités économiques dans la communauté rurale.

5.3. Situation des secteurs sociaux

○ Santé :

Dans la région de Ziguinchor, au niveau des terroirs sur l'axe des projets MCA, les infrastructures sanitaires sont inégalement réparties. Ainsi, la communauté rurale de Adeane connaît une bonne couverture sanitaire car disposant :

- de cinq (5) postes de santé,
- d'une case de santé
- et de quatre (4) maternités comme le montre le tableau suivant :

Tableau 4 : Répartition des infrastructures de santé dans la communauté rurale de Adeane

Villages	Poste de Santé	Case de Santé	Maternité	Etat
Adéane	1		1	Fonctionnels
Agnack Petit		1		Fonctionnelle
Agnack Grand				

Villages	Poste de Santé	Case de Santé	Maternité	Etat
Baghagha	1		1	Fonctionnels
Bissine	1			Abandonné
Diagnon	1		1	Non fonctionnels
Koundioundou				
Sindone	1		1	Fonctionnels
Tambacoumba				
Total	5	1	4	7 Fonctionnels 3 non Fonctionnels

Source : Enquêtes PLD 2008

Cependant sur les cinq postes de santé, seuls ceux d'Adéane, Baghagha et Sindone sont fonctionnels. Les autres ne fonctionnent pas pour deux raisons : celui de Bissine est abandonné à cause de l'insécurité, et le poste de santé de Diagnon est inachevé. Il se pose donc dans la communauté rurale un problème de couverture sanitaire et d'accès aux soins de santé.

Sur les cinq postes de santé, seuls ceux d'Adéane, Baghagha et Sindone sont fonctionnels. Les autres ne fonctionnent pas pour deux raisons : celui de Bissine est abandonné à cause de l'insécurité, et le poste de santé de Diagnon est inachevé. Il se pose donc dans la communauté rurale un problème de couverture sanitaire et d'accès aux soins de santé.

Pour ce qui est de Niaguiss, sur les treize villages que compte la CR, seuls cinq disposent de structures de santé fonctionnelles.

Cette faiblesse de l'offre de services sanitaires ne permet donc pas la prise en charge effective des populations. Même dans les villages disposant de poste ou de case de santé, les problèmes sanitaires subsistent car l'essentiel de la population n'a pas accès aux soins en raison de la modicité de leurs moyens financiers, et de la cherté des médicaments. Le manque de personnel est également un des problèmes qui affectent le secteur de la santé.

○ **Education :**

L'éducation occupe une place primordiale dans le renforcement des compétences locales. Elle contribue de façon déterminante à l'efficacité économique et au relèvement de la conscience citoyenne. Mais pour qu'elle joue pleinement ce rôle, un certain nombre de conditions minimales sont nécessaires, entre autres l'existence d'infrastructures et d'équipements de qualité.

Ainsi, ces terroirs de la région de Ziguinchor sont assez bien équipés en infrastructures scolaires à l'image de la communauté rurale de Adeane où chaque village dispose au moins d'une école ; Adeane et Baghagha en compte chacun deux (2).

Même si la zone bénéficie d'une bonne couverture dans le domaine de l'éducation, il n'en demeure pas moins qu'il connaît toujours des difficultés majeures dans la zone. Celles-ci ont pour nom manque d'équipement et de fournitures scolaires ; ce qui ne manque pas de créer des problèmes dans ce secteur vital. .

○ **Hydraulique :**

L'alimentation en eau de la plupart des villages de la zone est assurée par les puits. Néanmoins, malgré l'importance des puits dans ces terroirs sur l'axe des projets MCA, il convient de signaler qu'ils sont pour l'essentiel des puits traditionnels. Par conséquent, l'exhaure est souvent pénible pour les femmes.

Par ailleurs, seul le village de Niaguis dispose d'un réseau d'adduction d'eau potable à partir du forage mais la faiblesse de la puissance du moteur ne permet pas de desservir tout le village et les villages environnants.

Les populations sont donc confrontées à un problème d'accès à l'eau potable en raison de l'insuffisance des infrastructures hydrauliques équipées.

5.4. Equipements socioculturels

Les terroirs sur l'axe des projets MCA connaît un grand dynamisme des activités de jeunesse. Dans presque tous les villages, une ASC est active, surtout pendant l'hivernage, moment fort des "navétanes". La plupart d'entre-elles mènent d'autres activités : théâtre, activités génératrices de revenus, organisation de soirées dansantes...Mais beaucoup d'ASC n'ont pas de reconnaissance juridique et ont d'importants problèmes organisationnels et financiers.

Le football demeure la principale discipline sportive pratiquée dans la zone mais en dehors des « *navétanes* », très peu de rencontres sont organisées. Toutefois, ces dernières années ont vu l'organisation d'un tournoi de lutte qui enregistre la participation de populations venues de l'extérieur de la communauté rurale d'Adeane où il se pratique.

5.5. L'enclavement

Les terroirs sur l'axe des projets MCA sont traversés par la route du Sud. De nombreux villages notamment ceux de la communauté rurale de Niaguiss (Boutoute, Djifanghor, Djibélor, Niaguis, Sône, Fanda) se trouvent au bord d'un axe routier. Ainsi, pour ces villages, il ne se pose pas des problèmes d'enclavement.

Les villages intérieurs sont aussi reliés entre eux et avec ceux précités par des pistes de production ; mais à cause des mines, la majeure partie de ces pistes est très peu fréquentée, limitant ainsi considérablement la circulation des personnes et des biens (notamment les produits agricoles). Cette situation constitue aujourd'hui un sérieux obstacle au développement des activités socio-économiques. Le manque d'entretien et la pluie ont contribué également à la dégradation de certaines pistes

5.6. Dynamique communautaire

De nombreuses organisations communautaires de base sont identifiées au niveau des terroirs des projets MCA dans la région de Ziguinchor notamment dans la communauté rurale d'Adeane. Elles vont des organisations villageoises aux organisations religieuses, en passant par les GIE, les GPF et les ASC. Elles s'activent essentiellement dans les secteurs économique, social, sportif et culturel.

Des organisations de type nouveau sont aussi présentes dans la zone, il s'agit des comités de paix mis en place avec l'appui d'Afrique Enjeux. Ces organisations doivent jouer un rôle important dans la stabilisation des communautés rurales.

Il faut aussi noter l'existence d'une organisation intermédiaire dénommée UJCRA qui joue un rôle d'interface avec certains acteurs externes intervenant dans la communauté rurale de Adeane. Cette structure s'active également dans la stabilisation de la communauté rurale.

5.7. Situation des groupes vulnérables

Pour mieux appréhender la situation des groupes vulnérables dans les terroirs de la région de Ziguinchor il est important voire indispensable de revenir sur la situation de l'agriculture qui reste de loin la principale activité économique dans ces localités.

Ainsi, le document stratégique pour la croissance et la réduction de la pauvreté (DSRP II 2006-2010) nous renseigne sur la situation de l'agriculture au niveau national et nous permet en même temps de se faire une idée du sous-secteur dans la zone comme c'est le cas dans toutes les parties du territoire. De ce fait, elle demeure encore un des secteurs les plus importants de l'activité économique. Elle occupe près de 60% de la population active et continue de rester le principal levier pour le développement des secteurs artisanal et industriel. Cependant, sa contribution à la formation du PIB reste faible et variable d'une année à l'autre.

Pour les quatre dernières années, elle se situe à 10%. Malgré l'augmentation des ressources qui lui sont affectées (le budget d'investissement est passé de 9% en 2003 à 15% en 2005 et le budget de fonctionnement de 1% environ à 4% en 2005), les performances restent encore erratiques.

En 2004-2005, les productions ont accusé une baisse de 31% soit 367 363 T en valeur absolue. Cette baisse est principalement due au péril acridien qui a eu des conséquences sur les rendements (mil

(-23%); sorgho (-14%)).Le coefficient de dépendance alimentaire du pays en céréales reste très important (plus de 50%).En effet, la production cerealiere qui constitue une des composantes importantes de la production alimentaire ne cesse de baisser, creusant ainsi le déficit céréalier.

La baisse de la productivité des cultures pluviales et la faiblesse des superficies irriguées résultent de l'insuffisance des investissements dans le secteur irrigué, des lenteurs dans la mise en œuvre des reformes structurelles notamment dans la filière arachide et le foncier et de la grande vulnérabilité du secteur face aux aléas naturels.

Le secteur agricole demeure confronté à d'énormes difficultés récurrentes dont les plus importantes sont :

- la baisse du revenu réel des paysans qui a provoqué la réduction très sensible de l'utilisation des intrants agricoles,
- la saturation et la dégradation des terroirs,
- le transfert de technologies et de connaissances souvent inapproprié et sans rapport avec les niveaux des ressources tirées de l'exploitation agricole,
- l'accès difficile au système de crédit rural,
- la non disponibilité de semences de bonne qualité en quantité suffisante, notamment pour la filière arachide,
- l'obsolescence du matériel agricole et surtout, l'insuffisance et la mauvaise qualité des pistes de production et le manque d'infrastructures de stockage et de transformation.

Face à ce tableau sombre que présente l'agriculture qui reste de loin la principale activité dans la zone, la situation, des jeunes, des femmes et surtout des populations déplacées qui constituent les principaux groupes vulnérables ne peut être qu'alarmante.

Ainsi, pour les jeunes, c'est surtout le chômage qui constitue le problème auquel ils sont confrontés. Cela est en grande partie dû à la crise qui y sévit depuis plus d'une vingtaine d'années et faisant de l'agriculture, de la foresterie entre autres des activités qui ne sont plus profitables à cause de l'insécurité.

Pour ce qui est des femmes, le développement social de celles-ci est tributaire de l'allègement de leurs travaux champêtres et domestiques. En milieu rural, les femmes éprouvent d'énormes difficultés à mener certaines activités quotidiennes tout en s'occupant de leur foyer. C'est le cas du repiquage, de la récolte du riz, et de la mouture des céréales destinées à l'alimentation du foyer

Dans la communauté rurale de Adéane par exemple, ce volet n'est pas bien soutenu .Il existe peu d'équipements fonctionnels dans la CR, d'où la nécessité de doter les femmes de décortiqueuses à riz. Aussi, malgré leur présence très marquée dans les travaux champêtres, elles n'ont pas toujours accès à la

terre et au crédit leur permettant de mener des activités rentables et de participer de façon significative à l'effort de développement.

Le principal problème auquel les populations déplacées sont confrontées se résume au manque ou à l'absence totale d'activités dans leur zone d'accueil du fait de la rareté de plus en plus accentuée des ressources longtemps exploitées par les populations locales. Ainsi, l'agriculture, la pêche et la cueillette, principales activités économiques de ces terroirs connaissent une exploitation de plus en plus poussée pour ne pas dire abusive du fait de nouveaux acteurs souvent accueillis par des parents dans ces zones sécurisées. Ainsi, l'arrivée de ces migrants en quête de meilleures conditions de vie constitue un réel problème d'autant plus qu'ils viennent s'ajouter à une population active déjà très importante face à des ressources limitées du fait de la surexploitation dont elles sont victimes.

Face à cette situation, les populations souhaitent la mise en œuvre d'un certain nombre d'actions en tenant compte des préoccupations de toutes les couches de la population (jeunes, femmes, populations déplacées...) pour que leur terroir retrouve son lustre d'antan.

Il s'agit entre autres:

- du déminage des terres cultivables dominées par les rizières ;
- de la désalinisation des terres envahies par les eaux salées après remonté de la mer ;
- de l'aménagement de nouvelles terres pour accroître le potentiel agricole ;
- de la réalisation de pistes de production ;
- du fonçage de forages et/ou de puits pour rendre accessible l'eau potable ;
- de la construction de postes de santé pour une meilleure desserte médicale au niveau de la communauté rurale dont la plupart n'en dispose qu'un seul ;

6. Présentation brute des mesures d'accompagnement

Le diagnostic à la base à travers les entretiens et interviews avec des autorités locales (Préfets, PCR, Assistants Communautaires et Conseillers Ruraux), des représentants d'OCB, d'ASC et de GPF, des exploitants, artisans ruraux et bénéficiaires rencontrés au gré des visites, combinés avec la documentation collectées au niveau régional et départemental ont permis de mettre en relief deux (2) séries de mesures d'accompagnement. La prise en compte de ces mesures peut permettre aux populations concernées de tirer le meilleur profit des infrastructures pendant et après leur réalisation et in fine booster l'économie locale. Ainsi, pour la Région de Ziguinchor directement concernée que par la réhabilitation de la RN6 Ziguinchor – Kolda – Vélingara jusqu'à Mandat Douane, il ressort comme :

6.1. Recommandations à considérer lors des travaux de réhabilitation de la RN6

- le recrutement de la main d'œuvre surtout non qualifiée au niveau des localités traversées pour les travaux de chantier ce qui va contribuer de façon significative à l'augmentation des revenus pendant la durée du chantier ;
- l'arrosage de la route à réhabiliter, des déviations temporaires, des pistes d'accès aux points d'eau, et aux sites de carrières et d'emprunts afin de réduire les poussières ainsi les risques de maladies respiratoires et oculaires au bénéfice surtout des populations et des usagers ; dans cette même dynamique, Il sera utile de mener des campagnes d'IEC sur l'hygiène alimentaire surtout dans les marchés, les mesures à prendre pour éviter les maladies hydriques, sur les réflexes qu'il faut avoir pour minimiser les risques de maladies respiratoires et oculaires ;
- le respect des zones agricoles et pastorales pendant les travaux de réalisation de l'ouvrage (1) en évitant autant que possible de causer des pertes de terres cultivables dues à l'emprise des déviations, des carrières et des emprunts et de leurs pistes d'accès, et à l'inondation de certaines terres cultivables due à la modification du régime normal d'écoulement des eaux, (2) la mise en place de signalisation indiquant les lieux de passage des animaux domestiques et les mesures à prendre par les usagers ; la prise en compte des pistes à bétail et des zones pastorales pour le tracé et l'identification des sites des emprunts, des carrières et des bases vie ;
- prendre les dispositions utiles pour la remise en état et la végétalisation des emprunts, carrières et des bases vies après utilisation. La remise en état des emprunts et des carrières ou leur aménagement futur après utilisation devra se faire de concert avec les responsables villageois. De même, la végétalisation ou réhabilitation de zones d'emprunt, des carrières et des bases vies devront se faire avec le concours de la main d'œuvre surtout non qualifiée au niveau des localités concernées afin de contribuer toujours de façon significative à l'augmentation des revenus. Surtout en ce qui concerne

la végétalisation des emprunts, carrières et des bases vies, il serait judicieux pour assurer la réussite des plantations, de recruter parmi les riverains des personnes ressources responsables de l'entretien et de la protection des plants.

- prévoir la plantation d'arbres en remplacement de ceux abattus sur l'emprise avec des plantations d'alignement le long de la route et dont l'entretien et la protection pourraient être confiés aux riverains.
- la création de ralentisseurs (dos d'âne ou gendarmes couchés) à l'entrée et la sortie des villes et villages situés sur la route car avec l'amélioration de l'état de la route, l'intensification du trafic, et l'augmentation des vitesses vont entraîner une augmentation des risques d'accidents de la circulation principalement à la traversée des différentes localités. Dans cette même dynamique, il serait judicieux d'initier des programmes d'informations des populations des localités traversées sur les rudiments des règles de circulation, de renforcer la signalisation d'entrée dans les villes et villages, de prévoir l'aménagement de voies de stationnement et d'arrêt le long de la route par élargissement des accotements à l'intérieur des agglomérations et de procéder à la clôture des écoles situées à proximité de la route pour assurer la sécurité des enfants ;

La prise en compte de ces recommandations aura le mérite de renforcer la sécurité d'utilisation de l'infrastructure et de favoriser son appropriation par les populations riveraines.

6.2. Les mesures d'accompagnement pour donner de réelles opportunités de développement aux populations de la zone d'influence du projet :

Les Autorités, Elus et populations vivant dans les localités sur l'axe de la RN6 souhaitent voir sa réalisation dans les plus brefs délais car selon elles, l'état actuel de dégradation de la route constitue une contrainte majeure et un facteur de blocage du développement économique et social de leurs terroirs. En effet, pour eux, ce blocage se traduit par l'enclavement actuel des villages, les difficultés d'écoulement de la production agricole ainsi que les coûts élevés et les difficultés de transport des personnes et des biens. Tous ces facteurs ont des conséquences néfastes sur la qualité de la vie. Pour se faire, avec la réhabilitation de la RN6, il serait judicieux :

i. Les mesures d'accompagnement allant dans le sens de relancer ou de renforcer les secteurs de production.

- Permettre à la fin du chantier l'exploitation des nouveaux points et plans d'eau que sont les sites d'emprunts et de carrières aménagés à cet effet qui peuvent permettre de créer des pépinières forestières qui auront un impact positif sur le développement des activités de reboisement dans la zone d'influence du projet. Cela va concourir à une amélioration des conditions de vie des

populations concernées et même des populations d'autres localités. En effet, les alentours immédiats de ces nouveaux points et plans d'eau peuvent selon les cas servir de supports à l'installation de vergers et à tous boisements forestiers à buts multiples. Mieux encore, ces vergers peuvent être orientés vers la production fruitière comme dans la production de bois d'œuvre et de service. De même, la création des nouveaux points et plans d'eau de surface que sont les sites de carrières et d'emprunts peut par leur réaménagement augmenter les opportunités en matière de pêche et de pisciculture au profit des populations de la zone d'influence du projet, ce qui va se traduire par une augmentation, une amélioration et une diversification des sources de revenus, une amélioration de l'alimentation et de la nutrition donc une amélioration de la santé des populations dans ces villages ;

- Envisager que la réhabilitation de la RN6 soit complétée par un programme de pistes rurales orienté vers la zone d'influence du projet pour permettre un désenclavement effectif dans la totalité des villages et des zones de production agrosylvopastorale des Communautés Rurales longeant la RN6 ;
- Réaliser des aménagements hydro agricoles surtout au profit des populations déplacées pour favoriser leur retour une fois que les sites soient sécurisés ; l'aménagement des périmètres s'accompagnant de digues antisels pour lutter contre la salinité des sols ;
- Favoriser l'acquisition d'équipements de pêche et de matériels agricoles, moulins à grain et tracteurs par le biais du crédit pour réduire la pénibilité des travaux, accroître le potentiel cultivable et augmenter le niveau de production ; le micro- crédit pour appuyer ou relancer les activités de production maraîchère, agropastorale, halieutique, d'embouche et toutes autres Activités Génératrices de Revenus ;
- Construire des magasins de stockage et favoriser l'installation d'unités de conservation et de transformation des produits agricoles et halieutiques
- Promouvoir l'alphabétisation en langues nationales des femmes, l'encadrement, l'alphabétisation des producteurs et leur formation en techniques de production et en gestion
- Favoriser l'activité agrosylvopastorale surtout chez les jeunes de Bignona qui pour la plupart sont désœuvrés et donc tentés par le maquis, les braquages ou par la culture du chanvre indien en brousse en leur octroyant des périmètres aménagés et en leur facilitant l'accès aux équipements et matériels agricoles par le biais du micro crédit.

ii. Les mesures d'accompagnement allant dans le sens de l'amélioration du cadre et des conditions de vie.

- Réaliser l'électrification des localités le long de la route pour éviter que l'augmentation du trafic

attire le banditisme et installe l'insécurité tout le long de la route. Mieux encore, l'électrification rurale devrait pouvoir se renforcer pour desservir les localités des Communautés Rurales longeant la RN6. Dans cette dynamique, il serait également opportun d'initier un programme de réhabilitation (remise en état de marche) des panneaux solaires mis en place dans le cadre de la coopération décentralisée et de renforcement des capacités techniques locales pour palier au défaut d'entretien des équipements solaires qui pour la plupart sont en panne suite aux multiples agressions dont ils sont soumis (pluies, tonnerres, etc...);

- Renforcer l'accès à la justice par l'implantation de Maisons de la Justice qui seront de proximité pour conseiller et orienter les populations à la base et favoriser l'arbitrage, la médiation et la conciliation dans le règlement des conflits surtout fonciers qui ne manqueront pas de se poser dans la dynamique de retour des populations déplacées vers leurs villages d'origine.
- Favoriser la consolidation de la paix dans la zone ; la relance et le renforcement du déminage des zones infestées lors du conflit casamançais ;
- Améliorer le cadre de vie par l'approvisionnement en eau potable avec la réhabilitation et / ou la réalisation de forages et la construction de puits busés ; le lotissement et l'aménagement de la voirie des villages et la gestion environnementale ;
- Construire des infrastructures scolaires (salles de classes, case des tous petits), sanitaires (centres, postes, cases de santé de santé et dépôts pharmaceutiques ou doter en ambulance selon les cas), sociales (centres polyvalents, foyers des jeunes)
- Considérer les autres départements dans la réhabilitation d'infrastructures et l'aménagement des terres. A ce titre, le Département de Bignona qui est le plus grand de la Région avec de forts potentiels naturels gagnerait à bénéficier de la réhabilitation du Barrage de Baila (Arrondissement de Baila et Diouloulou) et du barrage de Affigname (Tandouck vers Tobor) par la relance de l'aménagement des 12 000 ha exploitables prévu par les Chinois lors de la construction dudit barrage. Actuellement la non mise en service du barrage (pourtant fonctionnel) a causé la salinisation extrême des sols posant un problème environnemental de plus en plus aigu. De même, les arrondissements de Sindian et Tangory pourraient bénéficier d'aménagements hydroagricoles structurants au regard de leurs potentialités. Y compléter la réhabilitation d'infrastructures et l'aménagement des terres par un programme de pistes rurales orienté vers les zones de production agrosylvopastorale ; faciliter l'accès des populations du Département de Bignona à l'eau potable.

7. Analyse et priorisation des mesures d'accompagnement et leur conversion en axes stratégiques d'intervention dans la région

Dans le cadre de la recherche d'idées de projets structurants, en partenariat avec les acteurs de la région de Ziguinchor et plus particulièrement avec les autorités locales (Préfets, PCR, Assistants Communautaires et Conseillers Ruraux), des représentants d'OCB, d'ASC et de GPF, des exploitants, artisans ruraux et populations rencontrées au gré des visites dans les localités directement concernées que par la réhabilitation de la RN6 Ziguinchor – Kolda – Vélingara jusqu'à Mandat Douane, le Cabinet s'est attelé à l'élaboration et à la proposition d'axes stratégiques d'intervention suivant les enjeux majeurs de la Région détectés lors du diagnostic.

L'objectif global poursuivi au delà des projets finalement retenus suite à la mission du MCC du 27 au 31 Octobre 2008 au Sénégal, est d'orienter les interventions de la MFG-MCA vers des actions d'accompagnement qui vont contribuer à promouvoir le développement économique, social et culturel de la région par la lutte contre la pauvreté, l'amélioration de la croissance économique et la protection de l'environnement et des ressources naturelles.

Le bilan diagnostique présenté dans les parties précédentes permet de dégager les enjeux majeurs et attentes prioritaires au delà des projets finalement retenus à la MFG-MCA.

Mais l'analyse des mesures d'accompagnement menée sous l'éclairage de la matrice d'intervention des programmes et projets et du PRDI de la région montre que la prise en charge d'une bonne partie de ces mesures d'accompagnement est en cours ou prévue par les programmes et projets qui y sont présents. Ainsi, avec l'action combinée d'ASER, SENELEC et de l'AATR d'une part, des Conseils Ruraux dans le cadre de la coopération décentralisée, etc... la prise en charge des besoins en électrification et en pistes de désenclavement est prévue dans les différents plans. De même, avec des programmes et projets comme le PROCAS, AFRICARE, AFD, CRZ, CNAMS, CNAMS, PNUD, ADEB, ARBRE, URPB et ACRA la dynamique de prise en charge des besoins en déminage, éducation et santé, hydraulique villageoise semble être sur une bonne voie même si le rythme de satisfaction de ces besoins est lent du fait de l'ampleur de la demande. Au regard de ces considérations et suivant les priorités dégagées dans les PLD des différentes CR du département de Ziguinchor, il ressort que la priorité doit être accordée aux mesures d'accompagnement suivantes et qui sont regroupées en 4 rubriques :

L'appui aux filières de production, avec des :

1. Programmes d'appui aux filières traditionnelles de la zone pour favoriser l'acquisition d'équipements de pêche et de matériels agricoles, moulins à grain et tracteurs par le biais du crédit pour réduire la pénibilité des travaux, accroître le potentiel cultivable et augmenter le niveau de production ;
2. programmes de micro- crédit pour appuyer ou relancer les activités de production maraîchère,

agropastorale, halieutique, d'embouche et toutes autres Activités Génératrices de Revenus ;

3. Programmes d'exploitation en fin de chantier des nouveaux points et plans d'eau que sont les sites d'emprunts et de carrières aménagés en vue de la création de des pépinières forestières ou à l'installation de vergers orientés vers la production fruitière et à tous boisements forestiers à buts multiples, ou encore leur réaménagement pour augmenter les opportunités en matière de pêche et de pisciculture au profit des populations de la zone d'influence du projet ;
4. Programmes de réalisation d'aménagements hydro agricoles surtout au profit des populations déplacées pour favoriser leur retour une fois que les sites soient sécurisés ; l'aménagement des périmètres s'accompagnant de digues antisels pour lutter contre la salinité des sols ;
5. Programmes de construction de magasins de stockage et d'unités de conservation et de transformation des produits agricoles et halieutiques
6. Programmes d'alphabétisation et d'encadrement des producteurs et leur formation en techniques de production et en gestion
7. Programmes de promotion de l'activité agrosylvopastorale chez les jeunes qui pour la plupart sont désœuvrés et donc tentés par le maquis, les braquages ou par la culture du chanvre indien en brousse en leur octroyant des périmètres aménagés et en leur facilitant l'accès aux équipements et matériels agricoles par le biais du micro crédit.

L'accès à l'eau potable et l'électrification rurale (solaire), avec des :

8. Programmes de réhabilitation (remise en état de marche) des panneaux solaires mis en place dans le cadre de la coopération décentralisée et de renforcement des capacités techniques locales pour palier au défaut d'entretien des équipements solaires qui pour la plupart sont en panne suite aux multiples agressions dont ils sont soumis (pluies, tonnerres, etc...) ;
9. Programmes de réhabilitation de forages et de construction de puits busés ;

L'appui aux activités socioculturelles, avec des :

10. Programmes de construction d'infrastructures : centres polyvalents, foyers des jeunes

Renforcement de l'accès à la justice, avec des :

11. Programmes de renforcement de l'accès à la justice par l'implantation de Maisons de la Justice.

ANNEXES

Annexe 1 : Matrice des programmes et projets dans la région de Ziguinchor

Matrice des programmes et projets de Ziguinchor								
Intervenant (Projet / Programme, ONG)	Secteur	Objectifs/Réalisations	Structures d'appui (STD, ONG, BE,...)	Bailleurs de fonds	Année de référence	Département	Arrondissement	Communauté Rurale / Commune
Projets et programmes étatiques de lutte contre la pauvreté et de renforcement des capacités en cours								
PIARESPC	Renforcement des capacités	Appui au plan de formation de la CR (gestion loi sur domaine public)	SADL, SDR GRDR	AECI	2007-2008	Oussouye	Cabrousse	Diembering
PIARESPC	GRN	Digues anti-sel et/ou de retenue (avec ouvrages hydrauliques d'évacuation)	SADL, SDR GRDR, J&D	AECI	2007	Oussouye	Cabrousse	Diembering
PIARESPC	AEP	Formations aux nouvelles techniques (variétés améliorées, diversification)	SADL, SDR GRDR, J&D	AECI	2007-2008	Oussouye	Cabrousse	Diembering
PIARESPC	GRN	Digues anti-sel et/ou de retenue (ouvrages hydrauliques d'évacuation)	SADL, SDR GRDR, J&D	AECI	2007	Oussouye	Cabrousse	Diembering
PIARESPC	AEP	Formations aux nouvelles techniques (variétés améliorées, diversification)	SADL, SDR GRDR, J&D	AECI	2007-2008	Oussouye	Cabrousse	Diembering
PIARESPC	Renforcement capacités	Centre d'information/formation (appui aux filières)	SADL, SDR GRDR	AECI	2007	Oussouye	Cabrousse	Diembering
PIARESPC	Renforcement capacités	Appui au plan de formation de la CR (gestion loi sur domaine public)	SADL, SDR GRDR	AECI	2007-2008	Oussouye	Cabrousse	Santhiaba Manjaque
PIARESPC	GRN	Digues anti-sel et/ou de retenue (avec ouvrages hydrauliques d'évacuation)	SADL, SDR GRDR, J&D	AECI	2007	Oussouye	Cabrousse	Santhiaba Manjaque
PIARESPC	AEP	Formations aux nouvelles techniques (variétés améliorées, diversification)	SADL, SDR GRDR, J&D	AECI	2007-2008	Oussouye	Cabrousse	Santhiaba Manjaque
PIARESPC	Renforcement capacités	Appui au plan de formation de la CR (gestion loi sur domaine public)	SADL, SDR GRDR	AECI	2007-2008	Oussouye	Loudia Ouolof	Mlomp
PIARESPC	GRN	Digues anti-sel et/ou de retenue (avec ouvrages hydrauliques d'évacuation)	SADL, SDR GRDR, ASDI	AECI	2007-2008	Oussouye	Loudia Ouolof	Mlomp
PIARESPC	AEP	Formations aux nouvelles techniques (variétés améliorées, diversification)	SADL, SDR GRDR, ASDI	AECI	2007-2008	Oussouye	Loudia Ouolof	Mlomp
PIARESPC	GRN	Digues anti-sel et/ou de retenue (avec ouvrages hydrauliques d'évacuation)	SADL, SDR GRDR, ASDI	AECI	2007-2008	Oussouye	Loudia Ouolof	Mlomp

Matrice des programmes et projets de Ziguinchor								
Intervenant (Projet / Programme, ONG)	Secteur	Objectifs/Réalisations	Structures d'appui (STD, ONG, BE,...)	Bailleurs de fonds	Année de référence	Département	Arrondissement	Communauté Rurale / Commune
PIARESPC	AEP	Formations aux nouvelles techniques (variétés améliorées, diversification)	SADL, SDR GRDR, ASDI	AECI	2007-2008	Oussouye	Loudia Ouolof	Mlomp
PIARESPC	GRN	Digues anti-sel et/ou de retenue (avec ouvrages hydrauliques d'évacuation)	SADL, SDR GRDR, ASDI	AECI	2007-2008	Oussouye	Loudia Ouolof	Mlomp
PIARESPC	AEP	Formations aux nouvelles techniques (variétés améliorées, diversification)	SADL, SDR GRDR, ASDI	AECI	2007-2008	Oussouye	Loudia Ouolof	Mlomp
PIARESPC	GRN	Digues anti-sel et/ou de retenue (avec ouvrages hydrauliques d'évacuation)	SADL, SDR GRDR, ASDI	AECI	2007-2008	Oussouye	Loudia Ouolof	Mlomp
PIARESPC	AEP	Formations aux nouvelles techniques (variétés améliorées, diversification)	SADL, SDR GRDR, ASDI	AECI	2007-2008	Oussouye	Loudia Ouolof	Mlomp
PIARESPC	GRN	Digues anti-sel et/ou de retenue (avec ouvrages hydrauliques d'évacuation)	SADL, SDR GRDR, ASDI	AECI	2007-2008	Oussouye	Loudia Ouolof	Mlomp
PIARESPC	AEP	Formations aux nouvelles techniques (variétés améliorées, diversification)	SADL, SDR GRDR, ASDI	AECI	2007-2008	Oussouye	Loudia Ouolof	Mlomp
PIARESPC	Renforcement capacités	Centre d'information/formation (appui aux filières)	SADL, SDR GRDR	AECI	2007	Oussouye	Loudia Ouolof	Mlomp
PIARESPC	Renforcement capacités	Appui au plan de formation de la CR (gestion loi sur domaine public)	SADL, SDR GRDR	AECI	2007-2008	Oussouye	Loudia Ouolof	Oukout
PIARESPC	GRN	Digues anti-sel et/ou de retenue (avec ouvrages hydrauliques d'évacuation)	SADL, SDR GRDR, J&D	AECI	2007-2008	Oussouye	Loudia Ouolof	Oukout
PIARESPC	AEP	Formations aux nouvelles techniques (variétés améliorées, diversification)	SADL, SDR GRDR, J&D	AECI	2007-2008	Oussouye	Loudia Ouolof	Oukout
PIARESPC	GRN	Digues anti-sel et/ou de retenue (avec ouvrages hydrauliques d'évacuation)	SADL, SDR GRDR, ASDI	AECI	2007	Oussouye	Loudia Ouolof	Oukout
PIARESPC	AEP	Formations aux nouvelles techniques (variétés améliorées, diversification)	SADL, SDR GRDR, ASDI	AECI	2007-2008	Oussouye	Loudia Ouolof	Oukout
PIARESPC	GRN	Digues anti-sel et/ou de retenue (avec ouvrages hydrauliques d'évacuation)	SADL, SDR GRDR, J&D	AECI	2007-2008	Oussouye	Loudia Ouolof	Oukout
PIARESPC	AEP	Formations aux nouvelles techniques (variétés améliorées, diversification)	SADL, SDR GRDR, J&D	AECI	2007-2008	Oussouye	Loudia Ouolof	Oukout

Matrice des programmes et projets de Ziguinchor								
Intervenant (Projet / Programme, ONG)	Secteur	Objectifs/Réalisations	Structures d'appui (STD, ONG, BE,...)	Bailleurs de fonds	Année de référence	Département	Arrondissement	Communauté Rurale / Commune
PIARESPC	GRN	Digues anti-sel et/ou de retenue (avec ouvrages hydrauliques d'évacuation)	SADL, SDR GRDR, ASDI	AECI	2007-2008	Oussouye	Loudia Ouolof	Oukout
PIARESPC	AEP	Formations aux nouvelles techniques (variétés améliorées, diversification)	SADL, SDR GRDR, ASDI	AECI	2007-2008	Oussouye	Loudia Ouolof	Oukout
PIARESPC	GRN	Digues anti-sel et/ou de retenue (avec ouvrages hydrauliques d'évacuation)	SADL, SDR GRDR, ASDI	AECI	2007-2008	Oussouye	Loudia Ouolof	Oukout
PIARESPC	AEP	Formations aux nouvelles techniques (variétés améliorées, diversification)	SADL, SDR GRDR, ASDI	AECI	2007-2008	Oussouye	Loudia Ouolof	Oukout
PIARESPC	GRN	Digues anti-sel et/ou de retenue (avec ouvrages hydrauliques d'évacuation)	SADL, SDR GRDR, ASDI	AECI	2007-2008	Oussouye	Loudia Ouolof	Oukout
PIARESPC	AEP	Formations aux nouvelles techniques (variétés améliorées, diversification)	SADL, SDR GRDR, ASDI	AECI	2007-2008	Oussouye	Loudia Ouolof	Oukout
PIARESPC	Renforcement de capacités	Centre d'information/formation (appui aux filières)	SADL, SDR GRDR	AECI	2007	Oussouye	Loudia Ouolof	Oukout
PSIDEL	Désenclavement	Acquisition d'une pirogue		UE	2003	Bignona	Tendouck	Mangagoulak
PSIDEL	Désenclavement	Acquisition d'une pirogue		UE	2003	Bignona	Tendouck	Mangagoulak
PSIDEL	Désenclavement	Acquisition d'une pirogue		UE	2003	Bignona	Tenghory	Niamone
PSIDEL	Hydraulique	Fonçage puits alimentaire (+ réservoir+ raccord)	SH	UE	2003	Bignona	Tendouck	Balingore
PSIDEL	Education	Construction d'une salle de classe	IA, SUH	UE	2005-2007	Bignona	Diouloulou	Kafountine
PSIDEL	Education	Construction d'une salle de classe	IA, SUH	UE	2005-2007	Bignona	Sindian	Oulampane
PSIDEL	Education	Construction d'une salle de classe	IA, SUH	UE	2005-2007	Bignona	Sindian	Oulampane
PSIDEL	Education	Construction d'une salle de classe	IA, SUH	UE	2005-2007	Bignona	Sindian	Oulampane
PSIDEL	Education	Réhabilitation de salles de classe (3 portes + 12 fenêtres)	IA, SUH	UE	2005-2007	Bignona	Tendouck	Karthiak
PSIDEL	Education	Réhabilitation de salles de classe (12 portes + 49 fenêtres)	IA, SUH	UE	2005-2007	Bignona	Tendouck	Karthiak
PSIDEL	Education	Réhabilitation de salles de classe (21 portes + 21 fenêtres)	IA, SUH	UE	2005-2007	Bignona	Tendouck	Karthiak
PSIDEL	Education	Réhabilitation de salles de classe (12 portes + 24 fenêtres)	IA, SUH	UE	2005-2007	Bignona	Tendouck	Karthiak

Matrice des programmes et projets de Ziguinchor								
Intervenant (Projet / Programme, ONG)	Secteur	Objectifs/Réalisations	Structures d'appui (STD, ONG, BE,...)	Bailleurs de fonds	Année de référence	Département	Arrondissement	Communauté Rurale / Commune
PSIDEL	Education	Construction de deux (02) salles de classe	IA, SUH	UE	2005-2007	Bignona	Tendouck	Mangagoulak
PSIDEL	Education	Construction salle de classe	IA, SUH	UE	2005-2007	Bignona	Tenghory	Tenghory
PSIDEL	Education	Construction salle de classe	IA, SUH	UE	2005-2007	Bignona	Tenghory	Tenghory
PSIDEL	Education	Construction salle de classe	IA, SUH	UE	2005-2007	Bignona	Tenghory	Tenghory
PSIDEL	Santé	Réhabilitation Maternité rurale	DM, SUH	UE	2005-2007	Bignona	Diouloulou	Diouloulou
PSIDEL	Santé	Réhabilitation Maternité rurale	DM, SUH	UE	2005-2007	Bignona	Diouloulou	Diouloulou
PSIDEL	Santé	Réhabilitation Maternité rurale	DM, SUH	UE	2005-2007	Bignona	Diouloulou	Diouloulou
PSIDEL	Santé	Equipe ment Poste de santé (dispensaire+ maternité)	DM, SUH	UE	2005-2007	Bignona	Sindian	Djibidione
PSIDEL	Santé	Construction Poste de santé (dispensaire+ logement)	DM, SUH	UE	2005-2007	Bignona	Sindian	Suelle
PSIDEL	Santé	Réhabilitation case de santé	DM, SUH	UE	2005-2007	Bignona	Tendouck	Mangagoulak
PSIDEL	Santé	Construction Poste de santé (dispensaire + logement)	DM, SUH	UE	2005-2007	Bignona	Tendouck	Mlomp
PSIDEL	Santé	Equipe ment Poste de santé (dispensaire)	DM, SUH	UE	2005-2007	Bignona	Tendouck	Mlomp
PSIDEL	Santé	Réhabilitation Case maternité	DM, SUH	UE	2005-2007	Bignona	Tendouck	Mlomp
PSIDEL	Santé	Equipe ment Case maternité	DM, SUH	UE	2005-2007	Bignona	Tendouck	Mlomp
PSIDEL	Santé	Equipe ment Case de santé	DM, SUH	UE	2005-2007	Bignona	Tenghory	Niamone
PSIDEL	Socio-culturel	Construction foyer des jeunes	SDC, SUH	UE	2005-2007	Bignona	Tendouck	Mangagoulak
PSIDEL	GRN	Equipe ment des comités de lutte contre feux de brousse	SDR	UE	2005-2007	Bignona	Tenghory	Ouonck
PSIDEL	AEP	Acquisition décortiqueuse à riz	SDC	UE	2005-2007	Bignona	Tendouck	Balingore
ANCAR	Élaboration des programmes de CAR				2006	Bignona, Oussouye, Ziguinchor		
ANCAR	Contractualisation avec les OP							
ANCAR	Exécution des programmes							

Matrice des programmes et projets de Ziguinchor								
Intervenant (Projet / Programme, ONG)	Secteur	Objectifs/Réalisations	Structures d'appui (STD, ONG, BE,...)	Bailleurs de fonds	Année de référence	Département	Arrondissement	Communauté Rurale / Commune
ANCAR	Suivi et évaluation des programmes							
ANCAR	Élaboration et mise en oeuvre, suivi et évaluation des programmes RD							
ANCAR	Élaboartion de protocoles de partenariat avec les partenaires							
ANCAR	Mettre en oeuvre le CAR avec les partenaires							
ANCAR	Redynamiser les cadres de concertation sur la RD							
ANCAR	Participer aux formations sur les approches participatives							
ANCAR	Assurer des formations spécifiques pour les agents							
ANCAR	Organiser des voyages d'études ;							
ANCAR	Informersur la démarche, les programmes et les résultats du CAR							
PNDL	Marchand	Achevement du marché	SUH	BM	2007	Ziguinchor	Niaguis	Adéane
PNDL	Education	Construction de 03 salles de classes	IA, SUH	BM	2007	Ziguinchor	Niaguis	Adéane
PNDL	Education	Construction de cloture de l'école	IA, SUH	BM	2007	Ziguinchor	Niaguis	Adéane
PNDL	AEP	Réhabilitation du bloc maraicher	SDR, SADL	BM	2007	Ziguinchor	Niaguis	Adéane
PNDL	Education	Construction de la cloture de l'école de Bagaya	IA, SUH	BM	2007	Bignona	Tendouck	Balingore
PNDL	Education	Construction et equipement de 02 salles de classes au CEM	IA, SUH	BM	2007	Bignona	Tendouck	Balingore
PNDL	Santé	Achevement travaux du poste de santé	DM, SUH	BM	2007	Bignona	Tendouck	Balingore

Matrice des programmes et projets de Ziguinchor								
Intervenant (Projet / Programme, ONG)	Secteur	Objectifs/Réalisations	Structures d'appui (STD, ONG, BE,...)	Bailleurs de fonds	Année de référence	Département	Arrondissement	Communauté Rurale / Commune
PNDL	Santé	Equipement du poste de santé	DM	BM	2007	Bignona	Tendouck	Balingore
PNDL	Santé	Equipement du poste de santé	DM	BM	2007	Bignona	Tendouck	Balingore
PNDL	Hydraulique	Finition de puits	SH	BM	2007	Ziguinchor	Niaguis	Boutoupa Camaracounda
PNDL	Hydraulique	Finition de puits	SH	BM	2007	Ziguinchor	Niaguis	Boutoupa Camaracounda
PNDL	Education	Construction et equipement de 02 salles de classes	IA, SUH	BM	2007	Ziguinchor	Niaguis	Boutoupa Camaracounda
PNDL	Hydraulique	Construction de puits amélioré	SH	BM	2007	Ziguinchor	Niaguis	Boutoupa Camaracounda
PNDL	Hydraulique	Construction de puits amélioré	SH	BM	2007	Ziguinchor	Niaguis	Boutoupa Camaracounda
PNDL	Hydraulique	Construction de puits amélioré	SH	BM	2007	Ziguinchor	Niaguis	Boutoupa Camaracounda
PNDL	AEP	Achat et installation motopompes pour le bolc maraicher	SDR	BM	2007	Ziguinchor	Niaguis	Boutoupa Camaracounda
PNDL	AEP	Achat et installation motopompes pour le bolc maraicher	SDR	BM	2007	Ziguinchor	Niaguis	Boutoupa Camaracounda
PNDL	Education	Construction de 1 salle de classe + équipement	IA, SUH	BM	2007	Oussouye	Cabrousse	Diembering
PNDL	Education	Construction + équipement de 03 salles de classe au CEM	IA, SUH	BM	2007	Oussouye	Cabrousse	Diembering
PNDL	Santé	Construction maternité	DM, SUH	BM	2007	Oussouye	Cabrousse	Diembering
PNDL	Hydraulique	Finition et équipement du château d'eau	SH	BM	2007	Bignona	Sindian	Djibidione
PNDL	Hydraulique	Construction d'abreuvoirs	SDR	BM	2007	Bignona	Sindian	Djibidione
PNDL	Education	Construction et équipement de 01 salle de classe	IA, SUH	BM	2007	Bignona	Sindian	Djibidione
PNDL	Education	Construction et équipement de 01 salle de classe	IA, SUH	BM	2007	Bignona	Sindian	Djibidione
PNDL	Education	Réhabilitation de 02 salles de classes	IA, SUH	BM	2007	Bignona	Sindian	Djibidione
PNDL	Education	Construction + équipement de 03 salles de classe	IA, SUH	BM	2007	Bignona	Tendouck	Diegoune
PNDL	Education	Construction de 02 salles de classes	IA, SUH	BM	2007	Bignona	Tendouck	Diegoune
PNDL	Education	Bloc administratif + équipement du CEM	IA, SUH	BM	2007	Bignona	Tendouck	Diegoune

Matrice des programmes et projets de Ziguinchor

Intervenant (Projet / Programme, ONG)	Secteur	Objectifs/Réalisations	Structures d'appui (STD, ONG, BE,...)	Bailleurs de fonds	Année de référence	Département	Arrondissement	Communauté Rurale / Commune
PNDL	Education	Construction+ équipement d'1 salle de classe	IA, SUH	BM	2007	Bignona	Tendouck	Diegoune
PNDL	Education	Construction+ équipement 01 salles de classe	IA, SUH	BM	2007	Bignona	Tendouck	Diegoune
PNDL	Education	Construction et équipement de 01salle de classe	IA, SUH	BM	2007	Bignona	Diouloulou	Diouloulou
PNDL	Education	Construction et équipement de 02 salle de classe	IA, SUH	BM	2007	Bignona	Diouloulou	Diouloulou
PNDL	Education	Construction et équipement de 02 salle de classe	IA, SUH	BM	2007	Bignona	Diouloulou	Diouloulou
PNDL	Hydraulique	Construction de puits modernes	SH	BM	2007	Bignona	Diouloulou	Diouloulou
PNDL	Hydraulique	Construction de puits modernes	SH	BM	2007	Bignona	Diouloulou	Diouloulou
PNDL	AEP	Achat de moulin à mil	SDC	BM	2007	Bignona	Diouloulou	Diouloulou
PNDL	Education	Construction de 02 salles de classes et équipement du bloc administratif	IA, SUH	BM	2007	Bignona	Diouloulou	Djinaky
PNDL	Education	Construction et équipement de 02 salles de classes	IA, SUH	BM	2007	Bignona	Diouloulou	Djinaky
PNDL	Education	Construction et équipement de 02 salles de classes	IA, SUH	BM	2007	Bignona	Diouloulou	Djinaky
PNDL	Education	Construction et équipement de 02 salles de classes	IA, SUH	BM	2007	Bignona	Diouloulou	Djinaky
PNDL	Santé	Equipement des postes de santé	DM, SUH	BM	2007	Bignona	Diouloulou	Djinaky
PNDL	Hydraulique	Fonçage des puits modernes au CEM	IA, SH	BM	2007	Bignona	Diouloulou	Djinaky
PNDL	Education	Construction mur de l'école primaire	IA, SUH	BM	2007	Ziguinchor	Nyassia	Enampore
PNDL	Education	Construction mur de l'école primaire	IA, SUH	BM	2007	Ziguinchor	Nyassia	Enampore
PNDL	Education	Construction mur del'école primaire	IA, SUH	BM	2007	Ziguinchor	Nyassia	Enampore
PNDL	Education	Construction mur del'école primaire	IA, SUH	BM	2007	Ziguinchor	Nyassia	Enampore
PNDL	AEP	Achat de décortiqueuse à riz	SDC	BM	2007	Ziguinchor	Nyassia	Enampore
PNDL	AEP	Achat de décortiqueuse à riz	SDC	BM	2007	Ziguinchor	Nyassia	Enampore
PNDL	AEP	Construction de case de santé	DM, SUH	BM	2007	Bignona	Diouloulou	Kafountine

Matrice des programmes et projets de Ziguinchor								
Intervenant (Projet / Programme, ONG)	Secteur	Objectifs/Réalisations	Structures d'appui (STD, ONG, BE,...)	Bailleurs de fonds	Année de référence	Département	Arrondissement	Communauté Rurale / Commune
PNDL	Désenclavement	Construction de ponton	STP	BM	2007	Bignona	Diouloulou	Kafontaine
PNDL	Education	Equipement en tables bancs de 2 salles de classes	IA	BM	2007	Bignona	Diouloulou	Kafontaine
PNDL	Education	Construction de mur de cloture d'école	IA, SUH	BM	2007	Bignona	Diouloulou	Kafontaine
PNDL	Education	Construction de mur de cloture d'école	IA, SUH	BM	2007	Bignona	Diouloulou	Kafontaine
PNDL	Education	Construction de mur de cloture d'école	IA, SUH	BM	2007	Bignona	Diouloulou	Kafontaine
PNDL	Education	Construction de mur de cloture à l'Ecole 2	IA, SUH	BM	2007	Bignona	Diouloulou	Kafontaine
PNDL	Education	Cloture de l'école primaire	IA, SUH	BM	2007	Bignona	Tendouck	Karhiack
PNDL	Education	Cloture de l'école maternelle	IA, SUH	BM	2007	Bignona	Tendouck	Karhiack
PNDL	Education	Equipement des bloc administratifs	IA	BM	2007	Bignona	Tendouck	Karhiack
PNDL	Education	Equipement des bloc administratifs	IA	BM	2007	Bignona	Tendouck	Karhiack
PNDL	Education	Equipement en tables bancs des écoles élémentaires	IA	BM	2007	Bignona	Tendouck	Karhiack
PNDL	Education	Construction et equipement de 03 salles de classes	IA, SUH	BM	2007	Bignona	Tendouck	Karhiack
PNDL	Santé	Construction de la cloture de la case de santé	DM, SUH	BM	2007	Bignona	Tendouck	Karhiack
PNDL	Education	Construction et équipement d'01 salle de classe	IA, SUH	BM	2007	Bignona	Tenghory	Coubalan
PNDL	Education	Equipement de 05 salles de classes au CEM	IA	BM	2007	Bignona	Tenghory	Coubalan
PNDL	Education	Equipement de 04 salles de classes à l'école élémentaire	IA	BM	2007	Bignona	Tenghory	Coubalan
PNDL	AEP	Achat de décortiqueuse à riz	SDC	BM	2007	Bignona	Tenghory	Coubalan
PNDL	AEP	Achat de décortiqueuse à riz	SDC	BM	2007	Bignona	Tenghory	Coubalan
PNDL	AEP	Achat de batteuse à mil	SDC	BM	2007	Bignona	Tenghory	Coubalan
PNDL	Santé	Construction de case de santé	DM, SUH	BM	2007	Bignona	Tenghory	Coubalan
PNDL	AEP	Achat de motopompes et construction de cloture pour bloc maraicher	SDR, SADL	BM	2007	Bignona	Tendouck	Mangoulack

Matrice des programmes et projets de Ziguinchor								
Intervenant (Projet / Programme, ONG)	Secteur	Objectifs/Réalisations	Structures d'appui (STD, ONG, BE,...)	Bailleurs de fonds	Année de référence	Département	Arrondissement	Communauté Rurale / Commune
PNDL	Education	Cloture de l'école élémentaire	IA, SUH	BM	2007	Bignona	Tendouck	Mangagoulack
PNDL	AEP	Cloture du bloc maraicher	SDR, SADL	BM	2007	Bignona	Tendouck	Mangagoulack
PNDL	AEP	Construction cloture du bloc maraicher	SDR, SADL	BM	2007	Bignona	Tendouck	Mangagoulack
PNDL	Hydraulique	Fonçage de puits améliorés	SH	BM	2007	Bignona	Tendouck	Mangagoulack
PNDL	Education	Equipement de 03 salles de classes à l'école élémentaire	IA	BM	2007	Bignona	Tendouck	Mangagoulack
PNDL	Education	Construction de cloture d'école	IA, SUH	BM	2007	Bignona	Tendouck	Mangagoulack
PNDL	Santé	Equipement de la case de santé	DM	BM	2007	Bignona	Tendouck	Mangagoulack
PNDL	Education	Construction et equipement de 02 salles de classes	IA, SUH	BM	2007	Bignona	Tendouck	Mlomp
PNDL	Education	Equipement de 02 salles de classes	IA	BM	2007	Bignona	Tendouck	Mlomp
PNDL	Education	Equipement de 02 salles de classes au CEM	IA	BM	2007	Bignona	Tendouck	Mlomp
PNDL	Education	Construction d'un bloc sanitaire à l'école	IA, SUH	BM	2007	Bignona	Tendouck	Mlomp
PNDL	Education	Construction et equipement de 05 salles de classes	IA, SUH	BM	2007	Bignona	Tendouck	Mlomp
PNDL	Education	Construction de 03 salles de classes	IA, SUH	BM	2007	Ziguinchor	Niaguis	Niaguis
PNDL	AEP	Achat de decortiqueuse à riz	SDC	BM	2007	Ziguinchor	Niaguis	Niaguis
PNDL	Hydraulique	Réhabilitation forage et équipement en moteur électrique	SH	BM	2007	Ziguinchor	Niaguis	Niaguis
PNDL	Hydraulique	Construction de puits amélioré à l'Ecole	IA, SH	BM	2007	Ziguinchor	Niaguis	Niaguis
PNDL	Hydraulique	Construction de puits amélioré au CEM	IA, SH	BM	2007	Ziguinchor	Niaguis	Niaguis
PNDL	Hydraulique	Extension d'adduction d'eau	SH	BM	2007	Bignona	Tenghory	Niamone
PNDL	Santé	Construction du dispensaire	DM, SUH	BM	2007	Ziguinchor	Nyassia	Nyassia
PNDL	Santé	Construction logement ICP	DM, SUH	BM	2007	Ziguinchor	Nyassia	Nyassia
PNDL	Santé	Equipement du dispensaire	DM	BM	2007	Ziguinchor	Nyassia	Nyassia
PNDL	AEP	Achat de décortiqueuse à riz	SDC	BM	2007	Ziguinchor	Nyassia	Nyassia

Matrice des programmes et projets de Ziguinchor								
Intervenant (Projet / Programme, ONG)	Secteur	Objectifs/Réalisations	Structures d'appui (STD, ONG, BE,...)	Bailleurs de fonds	Année de référence	Département	Arrondissement	Communauté Rurale / Commune
PNDL	Santé	Réhabilitation + équipement de la case de santé	DM, SUH	BM	2007	Oussouye	Loudia Ouolof	Oukout
PNDL	AEP	Achat de 01 décortiqueuse combinées	SDC	BM	2007	Oussouye	Loudia Ouolof	Oukout
PNDL	Hydraulique	Extension du reseau d'adduction d'eau d'eau potable et pose de 80 compteurs individuels	SH	BM	2007	Oussouye	Loudia Ouolof	Oukout
PNDL	Hydraulique	Adduction d'eau et pose de 60 compteurs individuels	SH	BM	2007	Oussouye	Loudia Ouolof	Oukout
PNDL	Santé	Construction de maternité	DM, SUH	BM	2007	Bignona	Sindian	Oulampane
PNDL	Santé	Construction de logement ICP	DM, SUH	BM	2007	Bignona	Sindian	Oulampane
PNDL	Santé	Construction de la cloture du poste de santé	DM, SUH	BM	2007	Bignona	Sindian	Oulampane
PNDL	Education	Construction et équipement d'une salle de classe	IA, SUH	BM	2007	Bignona	Tenghory	Ouonck
PNDL	Education	Construction et équipement de deux salles de classe	IA, SUH	BM	2007	Bignona	Tenghory	Ouonck
PNDL	Education	Construction et équipement de deux salles de classe	IA, SUH	BM	2007	Bignona	Tenghory	Ouonck
PNDL	Education	Achat de tables bancs pour écoles primaires	IA	BM	2007	Bignona	Tenghory	Ouonck
PNDL	Education	Construction et équipement de deux salles de classe	IA, SUH	BM	2007	Bignona	Tenghory	Ouonck
PNDL	Socio-culturel	Réhabilitation et équipement du complexe socio-éducatif	SDC	BM	2007	Bignona	Sindian	Sindian
PNDL	Socio-culturel	Réhabilitation case foyer des femmes	SDC	BM	2007	Bignona	Sindian	Sindian
PNDL	Hydraulique	Fonçage de puits modernes	SH	BM	2007	Bignona	Sindian	Sindian
PNDL	Education	Construction de 2 salles de classe et puits	IA, SUH, SH	BM	2007	Oussouye	Cabrousse	Santhiaba Manjaque
PNDL	Education	Clôture de l'école	IA, SUH	BM	2007	Oussouye	Cabrousse	Santhiaba Manjaque
PNDL	Education	Construction de 3 salles de classe à l'école Maternelle	IA, SUH	BM	2007	Oussouye	Cabrousse	Santhiaba Manjaque
PNDL	Education	Construction et équipement de 02 salles de classe	IA, SUH	BM	2007	Bignona	Sindian	Suelle
PNDL	Education	Construction et équipement de 02 salles de classe	IA, SUH	BM	2007	Bignona	Sindian	Suelle
PNDL	Santé	Construction et équipement de case de santé	DM, SUH	BM	2007	Bignona	Sindian	Suelle

Matrice des programmes et projets de Ziguinchor								
Intervenant (Projet / Programme, ONG)	Secteur	Objectifs/Réalisations	Structures d'appui (STD, ONG, BE,...)	Bailleurs de fonds	Année de référence	Département	Arrondissement	Communauté Rurale / Commune
PNDL	Santé	Construction et équipement de case de santé	DM, SUH	BM	2007	Bignona	Sindian	Suelle
PNDL	AEP	Achat d'un moulin à mil	SDC	BM	2007	Bignona	Sindian	Suelle
PNDL	Education	Construction et équipement de 02 salles de classe	IA, SUH	BM	2007	Bignona	Tenghory	Tenghory
PNDL	AEP	Achat de moulins combinés	SDC	BM	2007	Bignona	Tenghory	Tenghory
PNDL	AEP	Achat de moulins combinés	SDC	BM	2007	Bignona	Tenghory	Tenghory
PNDL	AEP	Achat de moulins combinés	SDC	BM	2007	Bignona	Tenghory	Tenghory
PNDL	AEP	Achat de moulins combinés	SDC	BM	2007	Bignona	Tenghory	Tenghory
PNDL	AEP	Achat de moulins combinés	SDC	BM	2007	Bignona	Tenghory	Tenghory
PNDL	AEP	Achat de moulins combinés	SDC	BM	2007	Bignona	Tenghory	Tenghory
PNDL	AEP	Achat de moulins combinés	SDC	BM	2007	Bignona	Tenghory	Tenghory
PNDL	AEP	Achat de moulins combinés	SDC	BM	2007	Bignona	Tenghory	Tenghory
PNDL	AEP	Achat de moulins combinés	SDC	BM	2007	Bignona	Tenghory	Tenghory
PNDL	AEP	Achat de moulins combinés	SDC	BM	2007	Bignona	Tenghory	Tenghory
PROCAS	Appui à la reconstruction			GTZ	2005	Bignona, Oussouye, Ziguinchor		
PROCAS	Développement intégré							
Projets et programmes non étatiques de lutte contre la pauvreté et de renforcement des capacités en cours								
AFRICARE	Santé	Renforcement de l'équipement de 89 cases de santé fonctionnelles		USAID	2006-2011	Bignona, Oussouye, Ziguinchor		
AFRICARE	Renforcement des capacités	Formation de 286 agents de santé communautaires (ASC/Matrones)	District sanitaire			Bignona, Oussouye, Ziguinchor		
AFRICARE		Formations de 500 agents relais communautaires	District sanitaire			Bignona, Oussouye, Ziguinchor		
AFRICARE		Organisations d'activités de communication de proximité pour la promotion de comportements clefs				Bignona, Oussouye, Ziguinchor		

Matrice des programmes et projets de Ziguinchor								
Intervenant (Projet / Programme, ONG)	Secteur	Objectifs/Réalisations	Structures d'appui (STD, ONG, BE,...)	Bailleurs de fonds	Année de référence	Département	Arrondissement	Communauté Rurale / Commune
AFRICARE		Contractualisation avec les radios pour l'information et l'éducation				Bignona, Oussouye, Ziguinchor		
AFRICARE		Organisation de journées locales de survie de l'enfant chaque année	District sanitaire			Bignona, Oussouye, Ziguinchor		
AFRICARE		Célébration chaque année des événements spéciaux pour la promotion de la santé	District sanitaire			Bignona, Oussouye, Ziguinchor		
AFRICARE		Encadrement des organisations communautaires				Bignona, Oussouye, Ziguinchor		
AFRICARE		Appui à l'approvisionnement en moustiquaires imprégnées des organisations communautaires				Bignona, Oussouye, Ziguinchor		
AFRICARE		Appui à la redynamisation (renouvellement, création) des comités de santé des cases	District sanitaire			Bignona, Oussouye, Ziguinchor		
AFRICARE		Supervision des activités exécutées par les acteurs communautaires	District sanitaire			Bignona, Oussouye, Ziguinchor		
AFRICARE		Réunions de coordination avec les acteurs communautaires				Bignona, Oussouye, Ziguinchor		
AFD	Pêche	Projet d'appui à la pêche artisanal		AFD	2003-2006	Bignona, Oussouye, Ziguinchor		
AFD	Transport	Projet de reconstruction du quai du port de Ziguinchor		AFD	2005-2006	Ziguinchor	Ziguinchor	
AFD	Tourisme, GRN, Commerce E	FSD-Casamance		AFD	2007-2010	Bignona, Oussouye, Ziguinchor		
Commune de Zig.	Habitat	Appui à l'amélioration du cadre de vie et de l'habitat à Ziguinchor		PACT, AFD	2006-2008	Ziguinchor	Ziguinchor	
Office National de l'Enseignement Privé Catholique du Sénégal	Habitat	Projet d'amélioration et d'extension de l'offre éducative de l'ONECS		AFD	2006-2007	Bignona, Oussouye, Ziguinchor		Ouonck
Association des Postes de Santé Privés Catholiques du Sénégal	Habitat	Projet d'amélioration de la qualité des services offerts en soins de santé primaires et de renforcement de la couverture sanitaire des populations pour les structures concernées		AFD	2006-2007	Bignona		Bignona

Matrice des programmes et projets de Ziguinchor								
Intervenant (Projet / Programme, ONG)	Secteur	Objectifs/Réalisations	Structures d'appui (STD, ONG, BE,...)	Bailleurs de fonds	Année de référence	Département	Arrondissement	Communauté Rurale / Commune
Cofinancement d'associations								Oussouye
CRZ	Electricité	Développement des services de l'électricité		FONDEM, UE, AFD	2006-2009	Bignona, Oussouye, Ziguinchor	Tenghory	Coubalan
Lycée Djinabo	Education	Finalisation du dispositif informatique du lycée Djinabo		Humtec, CL, AFD	2007-2008	Ziguinchor	Ziguinchor	
Comités de gestion	Développement Rural	Aménagement et valorisation des vallées du Blouf	ANCAR	CILSS, GRDR, AFD	2007-2008	Bignona, Oussouye, Ziguinchor		
CNAMS	Lutte antimine	Lutte antimines en Casamance		HI, Japon, AFD	2008	Bignona, Oussouye, Ziguinchor		Ziguinchor
Appui au codeveloppement								
CNAMS, PNUD	Lutte antimine			AFD				Ziguinchor
ide alimentaire en Casamance Naturelle	Sécurité Alimentaire	Etude sur les impacts et les rôles futurs de l'aide alimentaire				Bignona		
ADEB	Infrastructures	Construction de 3 salle de classe au lycée		AFD	2007-2008	Bignona	Tendouck	
ARBRE, URPB	Infrastructures	Construction de l'école Primaire de Brindiago		AFD	2007-2008	Bignona	Sindian	
ACRA	Hydraulique	Projet d'extension du réseau d'adduction d'eau potable et agricole	Cherbourg, Kadiamor, Communauté urbaine de Cherbourg	Agence de l'eau de Seine Normandie, AFD	2006-2009	Bignona	Tenghory	Coubalan
Ville d'Yzeur	Infrastructures	Projet d'extension marché des femmes de kafountine		Ville d'Yzeure et AFD	2007-2010		Diouloulou	Ziguinchor
Ville de Fleury	Appui institutionnel	Renforcement de l'appui institutionnel de la CR de Ouonck		Ville de Fleury et AFD	2007-2010	Bignona	Tenghory	Mangagoulac, Mlomp, Thionck Essyl
Dpt de la Savoie	Développement local	Appui Institutionnel et Action de Développement Local	Pays de Savoie Solidaire	Dpt. Savoie et AFD	2007-2010	Bignona	Bignona	
Ville de Longwy	NTIC	Appui au désenclavement numérique		Ville de longwy, AFD	2007-2011	Oussouye	Oussouye	
KDES	NTIC	Appui au désenclavement numérique		AFD	2006-2007	Bignona	Tenghory	
Appui au programme sectoriel de justice								
Mairie de Zchor, Univ. Zchor	Justice	Justice de proximité		Mairie de Zchor, Min. Justice, AFD		Ziguinchor	Ziguinchor	

Annexe 2 : Liste des personnes et organisations rencontrées au cours de la mission

LISTE DES PERSONNES ET STRUCTURES RENCONTREES

STRUCTURES	PERSONNES RENCONTREES	CONTACTS
ZIGUINCHOR		
Gouvernance	Mr Tine Gouverneur adjoint au Développement	
Préfecture	Mr Gorgui MBaye Prefet de Ziguinchor	(221) 77 512 49 39
Conseil Régional	Alexandre Coly	(221) 77 554 43 73
PACTE / CONGAD / PEPAM	Mr Ibrahima Ka Coordonnateur	(221) 77 569 96 85
PEPAM	Mr Mamadou Lamine DIATTA travailleur social / PEPAM	(221) 77 528 46 41
Agence Régional de Développement / Programme National de Développement Local	Alioune Badara Diedhiou : Agent d'appui au développement à l'ARD	
	Samba Senghor Responsable Suivi - Evaluation	
	Mme Maimouna BA Responsable Administratif et Financier	
Service du Développement Communautaire	Pape DIALLO Chef de Service Régional	(221) 77 645 77 91
AATR	Mr Khoult NDIAYE	
Inspection Régionale du Tourisme	Ablaye DIOP Adjoint de l'Inspecteur régional du Tourisme	
PROCAS Programme d'appui au développement socio économique pour la paix en Casamance	Jules COLY Administrateur du PROCAS	
PADERCA (Projet d'appui au développement rural en Casamance)	Kader Coly: Responsable des travaux	
	Awa KANE : Responsable Genre et personnes vulnérables	

STRUCTURES	PERSONNES RENCONTREES	CONTACTS
	Adama FAYE: Chargé de la communication et de la formation	
DRDR	Mr KONTE	(221) 77 643 33 97
Service Départemental de l'Action Sociale	Mme MBODJ Chef du Service Départemental de l'Action Sociale	(221) 77 652 29 42
KABAMKETOOR / PAISUD	Mme Ndeye Marie SAGNA	(221) 77 549 21 83
Inspection d'Académie	Mr Saliou NDIAYE	
Chambre des Métiers	Mr Abdoulaye DIEDHIOU Secrétaire Général	(221) 77 553 76 19
EAWAG Aquatic Research	Valerie Cavin Chef de Projet	
	Alpha DIALLO Assistant Chef de Projet	(221) 77 535 66 42
ONG KASUMAYE CASAMANCE	Mme Algrain Présidente	(221) 77 736 39 68
CR ADEANE	Mr Ibrahima DIEDHIOU PCR	(221) 77 564 54 99
	Mr Lamine BADJI ASCOM	(221) 77 559 36 61
CR NIAGUIS	Mr Fode BADJI 1er Vice PCR	
	Mr Gabriel NDECKY Conseiller Rural	
	Mr Idrissa SANE Ascom	(221) 77 522 62 00
	Mr Ismaela COLY membre de l'ASC de Niaguiss et conducteur de forage	
Participation (avec présentation de la mission et collecte de la contribution des participants sur l'objet de la mission) a la réunion trimestrielle du Comité Régional de Coordination et de Suivi des Activités des ONG, Projets et Programmes de Ziguinchor		

STRUCTURES	PERSONNES RENCONTREES	CONTACTS
AUTRES RENCONTRES ET ENTRETIENS A DAKAR		
	Mamadou DIALLO député de Bakel	(221) 77 632 54 47
	Oumar SANE député de Ziguinchor	
	Issaka LY député de Podor	(221) 77 505 27 62
	Ndiawar WADE députe de St Louis	(221) 77 708 28 14 / 76 592 81 82